

Утверждена

Постановлением Администрации Горшеченского района Курской

(наименование документа об утверждении, включая наименования органов государственной власти или

области

органов местного самоуправления, принявших решение об утверждении схемы или

подписавших соглашение о перераспределении земельных участков)

от _____ № _____

Схема расположения земельного участка или земельных участков на кадастровом плане территории

5 000 м²

Площадь земельного участка

(указывается проектная площадь образуемого земельного участка, вычисленная с использованием технологических и программных средств, в том числе размещенных на официальном сайте федерального органа исполнительной власти, уполномоченного Правительством Российской Федерации на осуществление государственного кадастрового учета, государственной регистрации прав, ведение Единого государственного реестра недвижимости и предоставление сведений, содержащихся в Едином государственном реестре недвижимости, в информационно-телекоммуникационной сети "Интернет" (далее - официальный сайт), с округлением до 1 квадратного метра. Указанное значение площади земельного участка может быть уточнено при проведении кадастровых работ не более чем на десять процентов)

Координаты, МСК-46, зона 2, м

(указываются в случае подготовки схемы расположения земельного участка с использованием технологических и программных средств, в том числе размещенных на официальном сайте. Значения координат, полученные с использованием указанных технологических и программных средств, указываются с округлением до 0,01 метра)

**Обозначение
характерных
точек границ**

X

Y

2

3

1

389 767,28

2 207 937,34

1

389 789,98

2 208 035,40

2

389 779,15

2 208 035,57

н3

389 736,95

2 208 036,71

н4

389 714,34

2 207 953,29

н5

389 767,28

2 207 937,34

1

н6

389 737,91

2 208 024,65

н7

389 737,47

2 208 024,97

н8

389 737,13

2 208 024,54

н9

389 737,57

2 208 024,19

н6

389 737,91

2 208 024,65

н10

389 760,33

2 208 013,06

н11

389 759,89

2 208 013,38

н12

389 759,55

2 208 012,95

н13

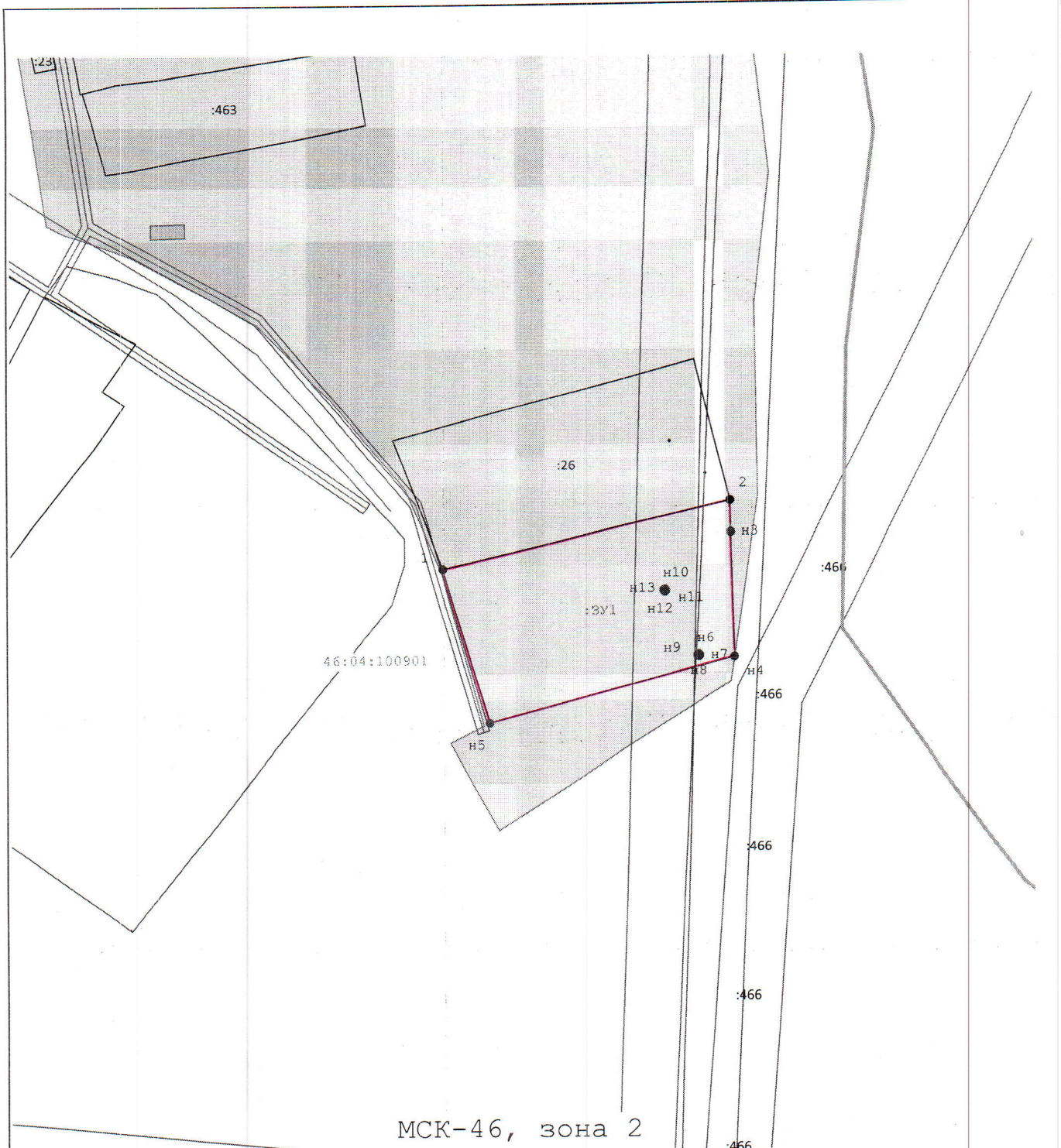
389 759,99

2 208 012,60

н10

389 760,33







2 208 013,06



МСК-46, зона 2

Масштаб 1:2 000

Условные обозначения:

-  n2 - Образующая точка, сведения о которой позволяют однозначно определить ее местоположение
-  7 - Существующая точка, имеющиеся в ГКН сведения о которой позволяют однозначно определить ее местоположение
-  - Существующая часть границы, имеющиеся в ГКН сведения о которой достаточны для определения ее местоположения
-  - Вновь образованная часть границы, сведения о которой достаточны для определения ее местоположения
-  :ЗУ1 - Образующий земельный участок
-  46:04:100901 - Номер кадастрового квартала