

ООО «Курские просторы»

УТВЕРЖДЕН

Постановлением Администрации
Нижеборковского сельсовета

Горшечного района Курской области

от _____ 2016 года

№ _____

Проект межевания территории

**По установлению границ и вычислению площади
земельного участка для:**

**"Автомобильная дорога Нижние Борки-Нижняя Ровенка Горшечного
района Курской области"**

Генеральный директор

ООО «Курские просторы»

_____ Косицкий А.И.

Курск 2016 г.

		Лист №2
№ п/п	Содержание	Номера страниц
1	2	3
1	Пояснительная записка	3
2	План границ земельного участка	4-25
3	Каталог координат	26-31
4	Экспликация	32
8	Топография	33-53
9	Кадастровые выписки	54

Пояснительная записка

Проект межевания территории по объекту: "Автомобильная дорога Нижние Борки-Нижняя Ровенка Горшечного района Курской области", выполнило ООО «Курские просторы».

Чертеж межевания территории (проектный план) в масштабе 1:1000 составлен на кадастровой основе, представляющей собой кадастровый план испрашиваемой территории с воспроизведенными на ней сведениями о границах земельных участков, попадающих в полосу отвода земельного участка для строительства и реконструкции и об их кадастровых номерах. При составлении схемы использованы сведения о ситуации местности (о водных, дорожных объектах иных элементов) из материалов топографо – геодезических изысканий. Топографическая и кадастровая основы явились обосновывающим базисом для формирования проектных границ земельных участков и планирования дальнейших мероприятий и юридических действий по их образованию путем раздела исходных (стоящих на кадастровом учете) земельных участков и представлению испрашиваемых образуемых участков для строительства и дальнейшей эксплуатации объекта строительства.

Граница земельного участка установилась согласно постановлению Правительства РФ от 02.09.2009 №717 «О нормах отвода земель для размещения автомобильных дорог и (или) объектов дорожного сервиса»

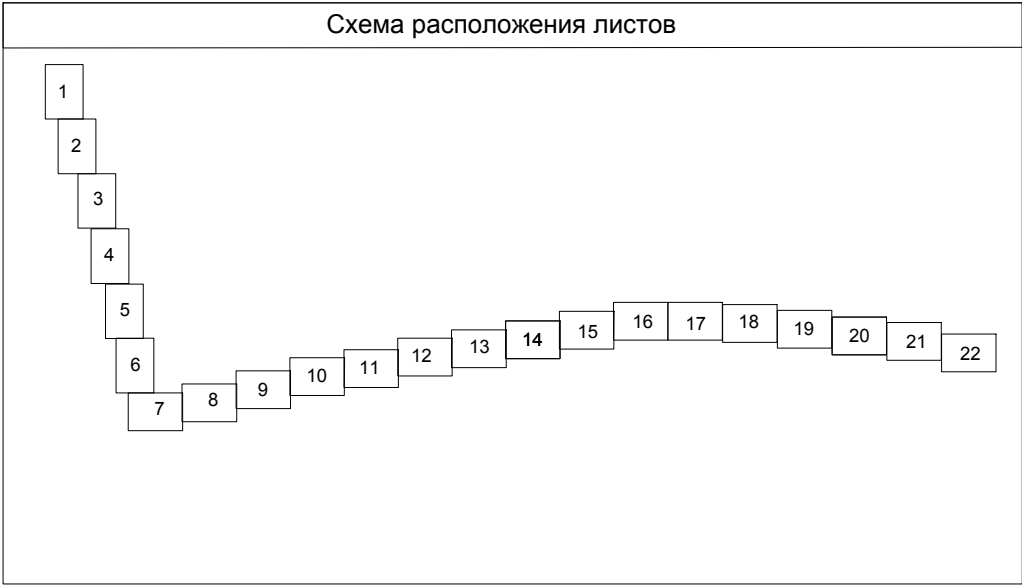
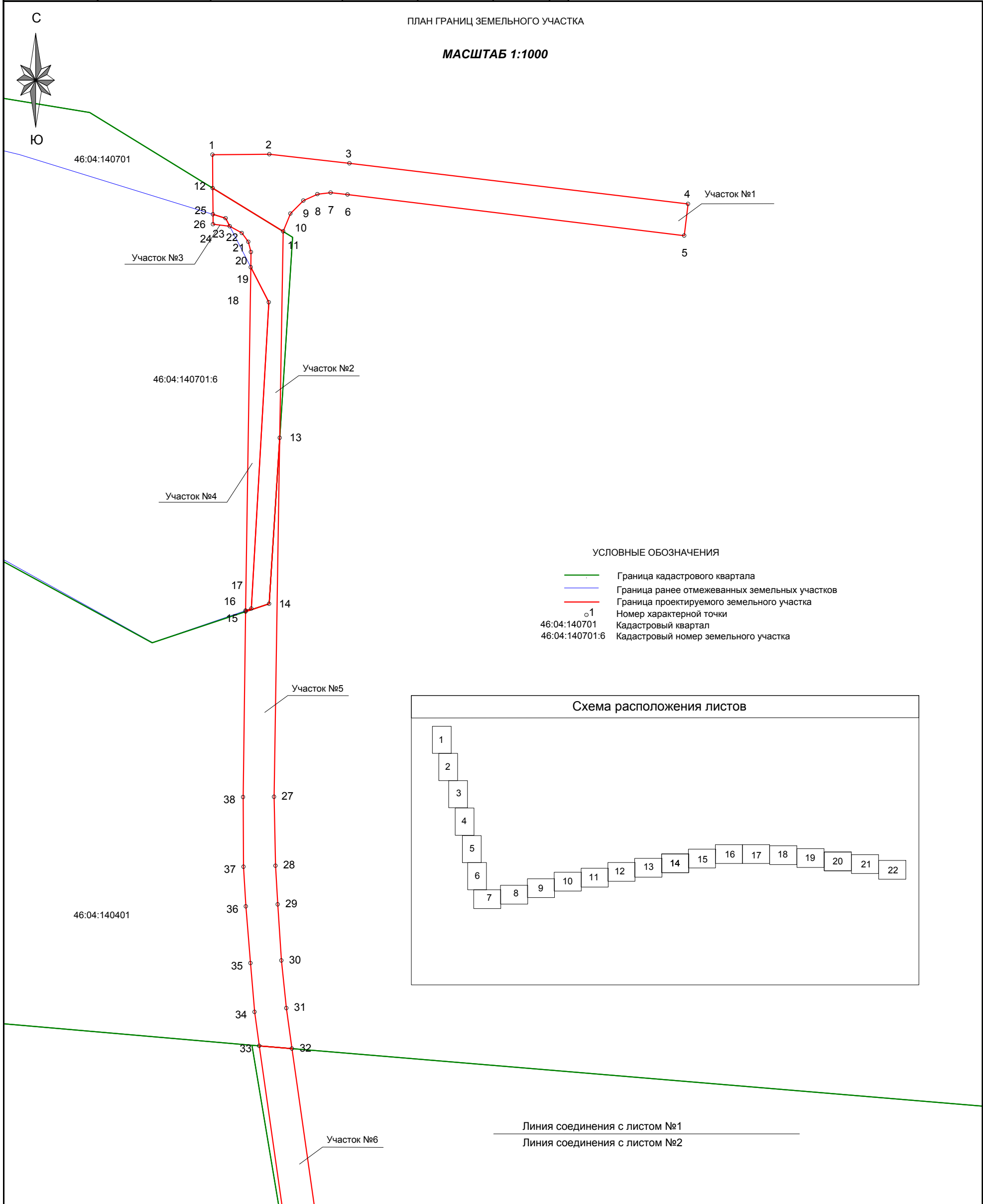
Постановление правительства РФ от 30 июля 2009г. №621 «Об утверждении формы карты (плана) объекта землеустройства и требований к ее составлению». Постановление правительства РФ от 20 августа 2009г. М688 «Об утверждении правил установления на местности границ объектов землеустройств». Работы выполнены в соответствии с требованиями: «Инструкции по межеванию земель»-1996г;»Требования к оформлению документов о межевании, предоставляемых для постановки земельных участков на кадастровый учет» » - приказ Росземкадастра №П/327 от Методические рекомендации по проведению межевания объектов землеустройства» от 17.02.2003 г. с учетом утвержденных изменений от 18.04.2003 г. 02.10.2002

В результате полевых работ было определено положение проезда на местности. Геодезические измерения проводились от пункта Кунач 3кл. с координатами $x=43330,77$ $y=1336343,65$ в системе координат МСК-46 с использованием тахеометра Nikon Nivo 5.M (свидетельство о поверки №061733 от 15 февраля 2016г., до 15 февраля 2017 г.).

Площадь проезда вычислена по координатам углов поворота границы на персональном ЭВМ с использованием программного обеспечения «Digitals» и составлена по фактически сложившейся границе на момент выполнения работ – 61 900,00 кв.м. в кварталах 46:04:140401, 46:04:140701, 46:04:080101, 46:04:080901, 46:04:080102, 46:04:081004, 46:04:081001, 46:04:080201.

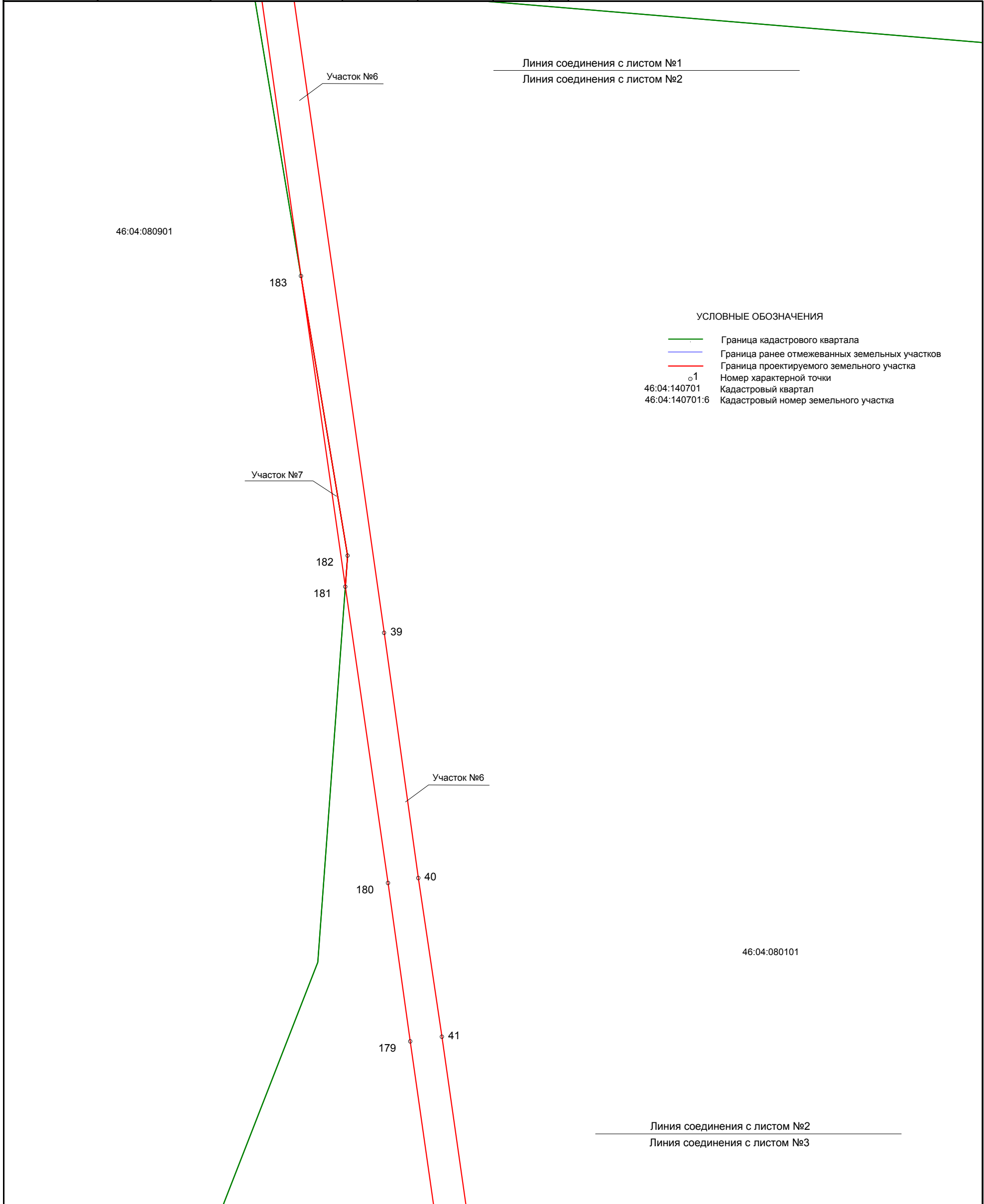
По результатам проведенных работ составлена схема и вычислена площадь полосы отвода для "Автомобильная дорога Нижние Борки-Нижняя Ровенка Горшечного района Курской области"

			Согласовано			
Инв. № подл.	Подп. и дата					



						Проект межевания территории для линейного объекта			
						"Автомобильная дорога Нижние Борки-Нижняя Ровенка Горшечного района Курской области"			
Изм.	Кол.уч.	Лист	№ док.	Подпись	Дата	План границ земельного участка	Стадия	Лист	Листов
							П	1	22
Ген. директор	Косицкий А.И.				28.11.2016	МАСШТАБ 1:1000	ООО"Курские просторы"		
Гл. инженер	Блинов Н.Л.				28.11.2016				
Нач. партии	Ташланов А.В.				28.11.2016				
Исполнитель	Ташланов А.В.				28.11.2016				

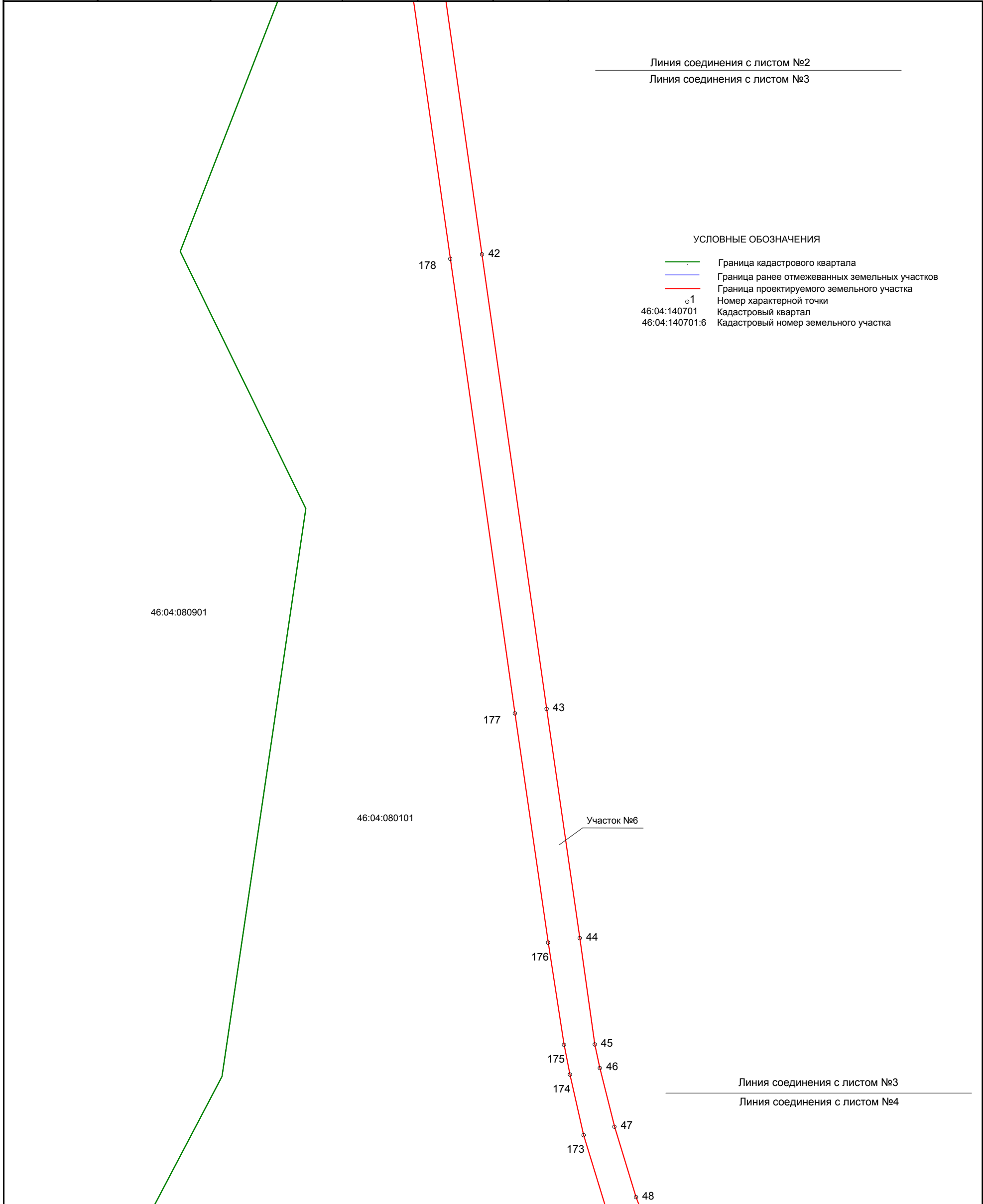
			Согласовано			
Инв. № подл.	Подп. и дата					



- УСЛОВНЫЕ ОБОЗНАЧЕНИЯ
- Граница кадастрового квартала
 - Граница ранее отмежеванных земельных участков
 - Граница проектируемого земельного участка
 - №1
46:04:140701
46:04:140701:6
 - Номер характерной точки
 - Кадастровый квартал
 - Кадастровый номер земельного участка

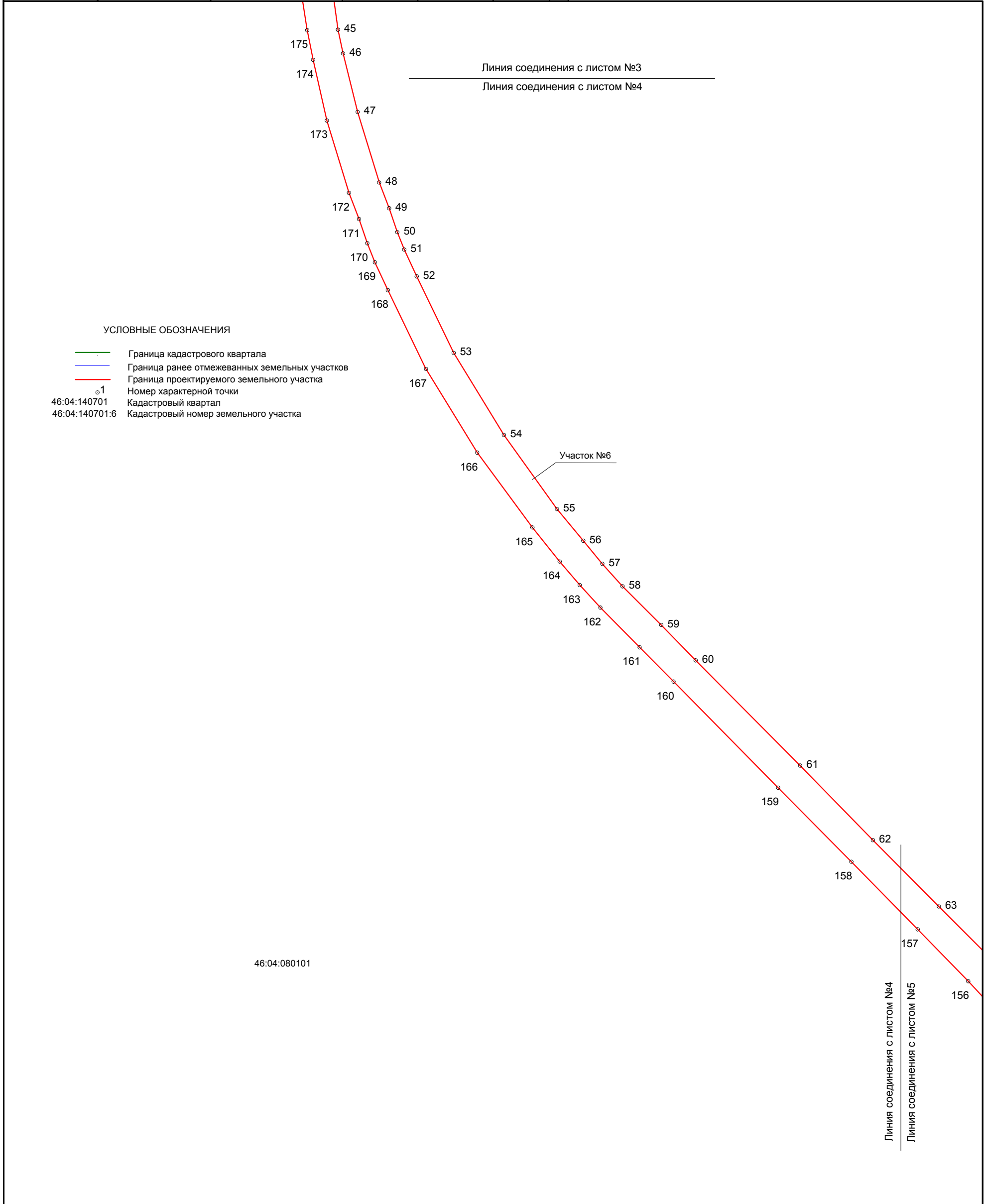
						Проект межевания территории для линейного объекта			
						"Автомобильная дорога Нижние Борки-Нижняя Ровенка			
						Горшечного района Курской области"			
Изм.	Кол.уч.	Лист	№ док.	Подпись	Дата	План границ земельного участка	Стадия	Лист	Листов
							П	2	22
Ген. директор	Косицкий А.И.				28.11.2016	МАСШТАБ 1:1000	ООО"Курские просторы"		
Гл. инженер	Блинов Н.Л.				28.11.2016				
Нач. партии	Ташланов А.В.				28.11.2016				
Исполнитель	Ташланов А.В.				28.11.2016				

			Согласовано			
Инв. № подл.	Подп. и дата					



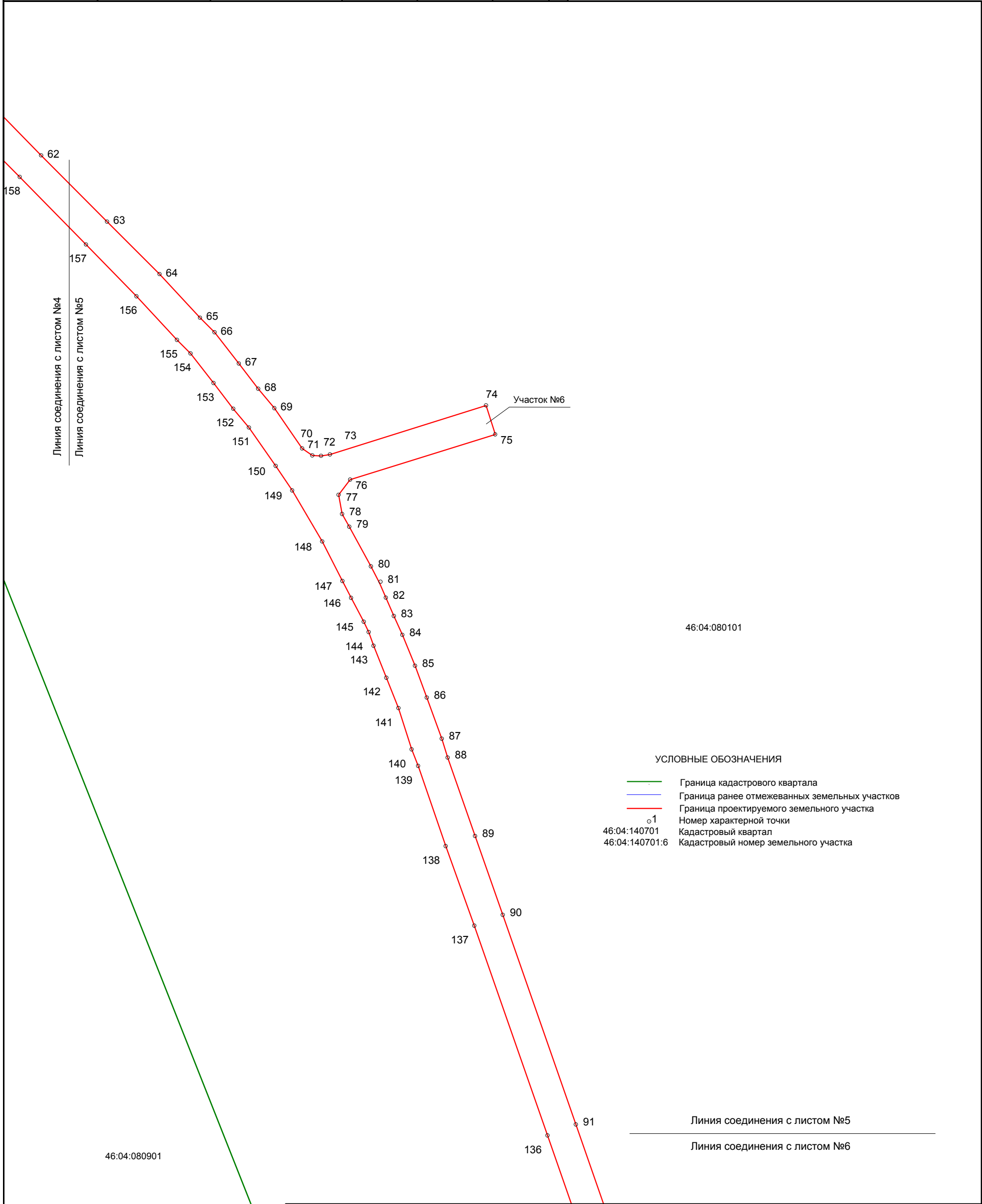
						Проект межевания территории для линейного объекта			
						"Автомобильная дорога Нижние Борки-Нижняя Ровенка			
						Горшечного района Курской области"			
Изм.	Кол.уч.	Лист	№ док.	Подпись	Дата	План границ земельного участка	Стадия	Лист	Листов
							П	3	22
Ген. директор		Косицкий А.И.			28.11.2016				
Гл. инженер		Блинов Н.Л.			28.11.2016	МАСШТАБ 1:1000	ООО"Курские просторы"		
Нач. партии		Ташланов А.В.			28.11.2016				
Исполнитель		Ташланов А.В.			28.11.2016				

			Согласовано			
Инв. № подл.	Подп. и дата					



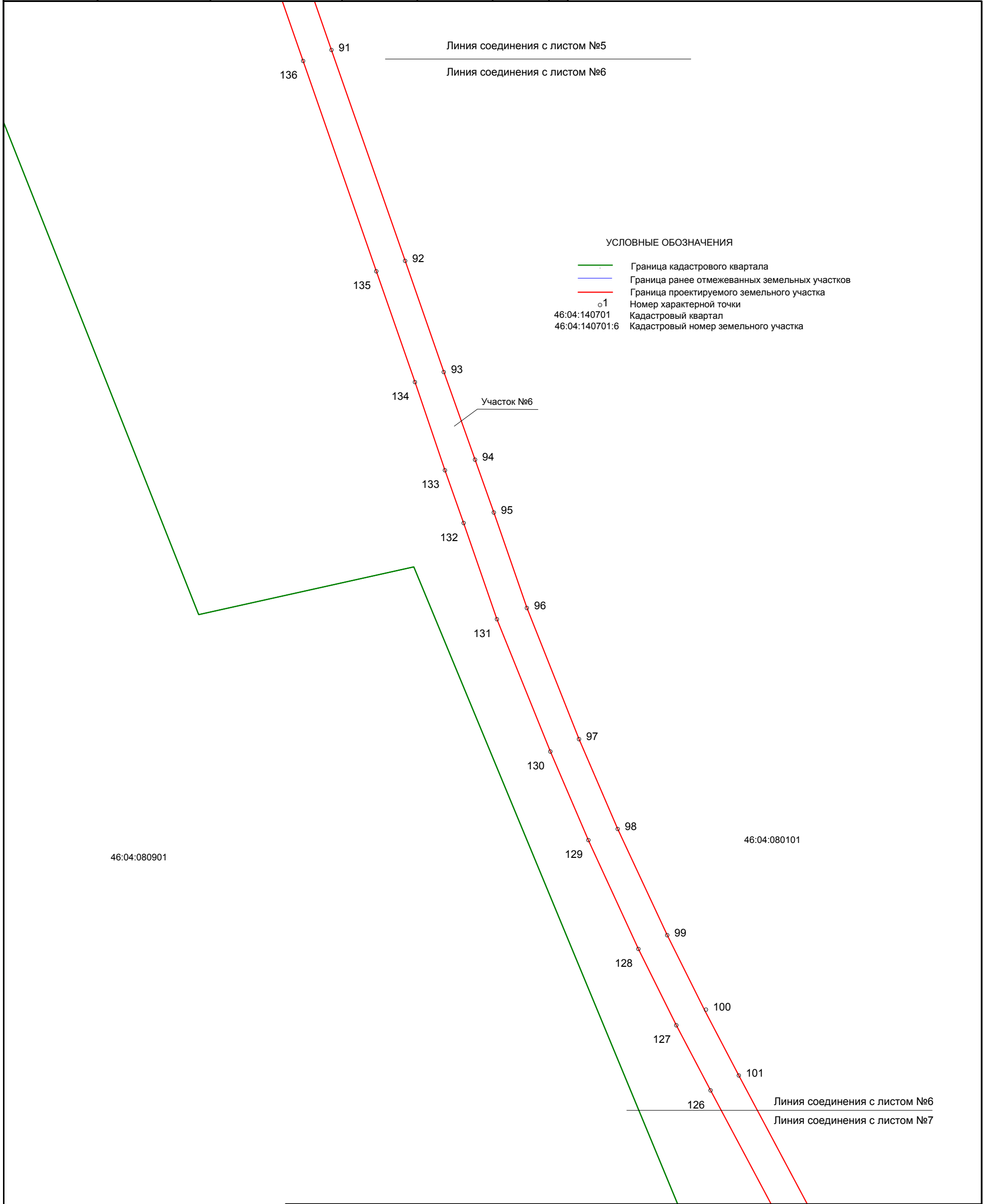
						Проект межевания территории для линейного объекта			
						"Автомобильная дорога Нижние Борки-Нижняя Ровенка Горшечного района Курской области"			
Изм.	Кол.уч.	Лист	№ док.	Подпись	Дата	План границ земельного участка	Стадия	Лист	Листов
							П	4	22
Ген. директор	Косицкий А.И.				28.11.2016	МАСШТАБ 1:1000	ООО"Курские просторы"		
Гл. инженер	Блинов Н.Л.				28.11.2016				
Нач. партии	Ташланов А.В.				28.11.2016				
Исполнитель	Ташланов А.В.				28.11.2016				

			Согласовано			
Инв. № подл.	Подп. и дата					



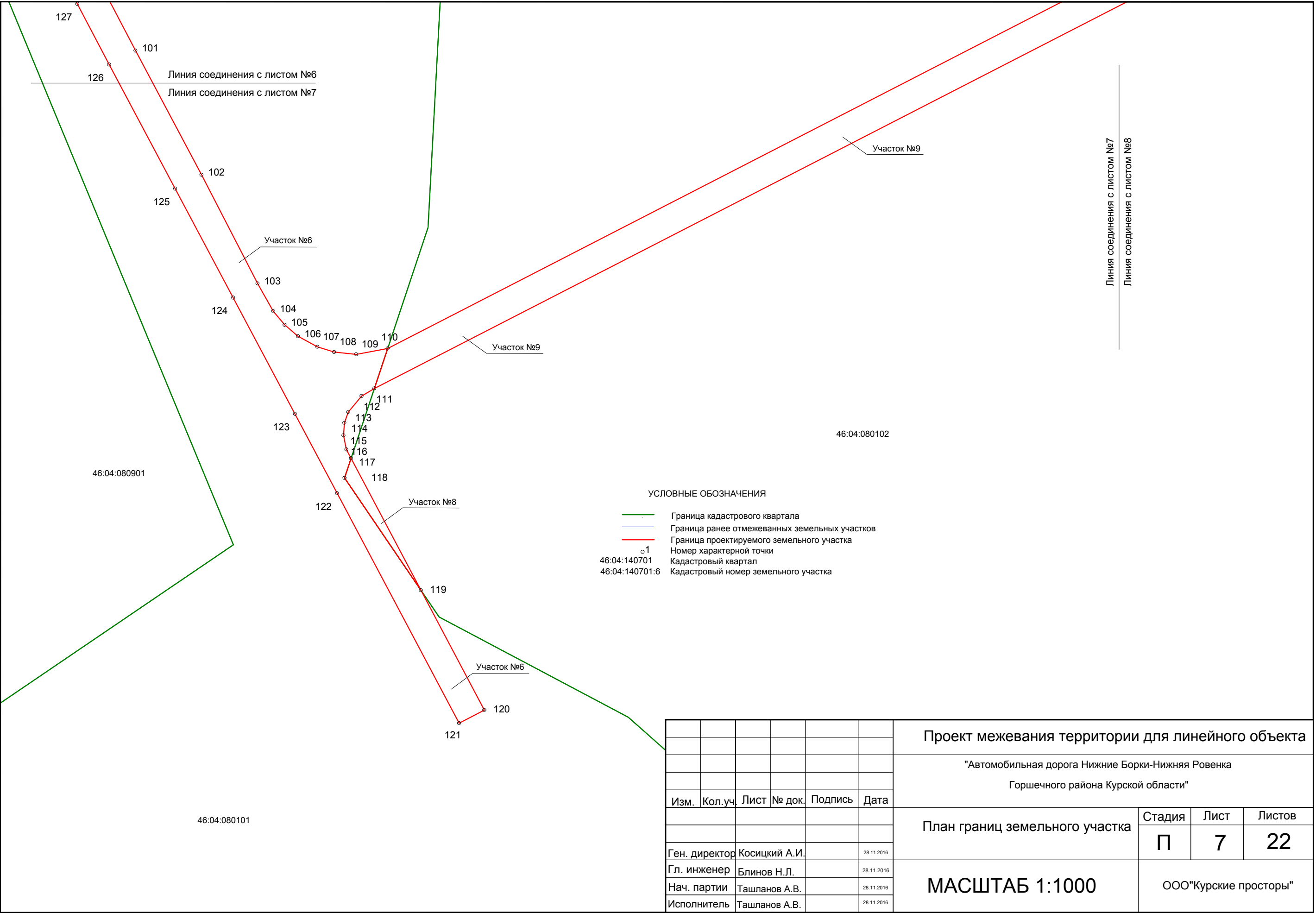
						Проект межевания территории для линейного объекта			
						"Автомобильная дорога Нижние Борки-Нижняя Ровенка			
						Горшечного района Курской области"			
Изм.	Кол.уч.	Лист	№ док.	Подпись	Дата	План границ земельного участка	Стадия	Лист	Листов
							П	5	22
Ген. директор		Косицкий А.И.			28.11.2016				
Гл. инженер		Блинов Н.Л.			28.11.2016	МАСШТАБ 1:1000	ООО"Курские просторы"		
Нач. партии		Ташланов А.В.			28.11.2016				
Исполнитель		Ташланов А.В.			28.11.2016				

			Согласовано			
Инв. № подл.	Подп. и дата					




						Проект межевания территории для линейного объекта			
						"Автомобильная дорога Нижние Борки-Нижняя Ровенка			
						Горшечного района Курской области"			
Изм.	Кол.уч.	Лист	№ док.	Подпись	Дата	План границ земельного участка	Стадия	Лист	Листов
							П	6	22
Ген. директор		Косицкий А.И.			28.11.2016				
Гл. инженер		Блинов Н.Л.			28.11.2016	МАСШТАБ 1:1000	ООО"Курские просторы"		
Нач. партии		Ташланов А.В.			28.11.2016				
Исполнитель		Ташланов А.В.			28.11.2016				

Согласовано						
Инв. № подл.	Подп. и дата		Взам. инв. №			



				Согласовано			
Инв. № подл.	Подп. и дата	Взам. инв. №					




						Проект межевания территории для линейного объекта			
						"Автомобильная дорога Нижние Борки-Нижняя Ровенка			
						Горшечного района Курской области"			
Изм.	Кол.уч.	Лист	№ док.	Подпись	Дата				
						План границ земельного участка	Стадия	Лист	Листов
							П	8	22
Ген. директор	Косицкий А.И.				28.11.2016	МАСШТАБ 1:1000	ООО"Курские просторы"		
Гл. инженер	Блинов Н.Л.				28.11.2016				
Нач. партии	Ташланов А.В.				28.11.2016				
Исполнитель	Ташланов А.В.				28.11.2016				

Согласовано				
Инв. № подл.	Подп. и дата	Взам. инв. №		


Линия соединения с листом №8
Линия соединения с листом №9

- УСЛОВНЫЕ ОБОЗНАЧЕНИЯ
- Граница кадастрового квартала
 - Граница ранее отмежеванных земельных участков
 - Граница проектируемого земельного участка
 - Номер характерной точки
 - Кадастровый квартал
 - Кадастровый номер земельного участка
- 46:04:140701
46:04:140701:6

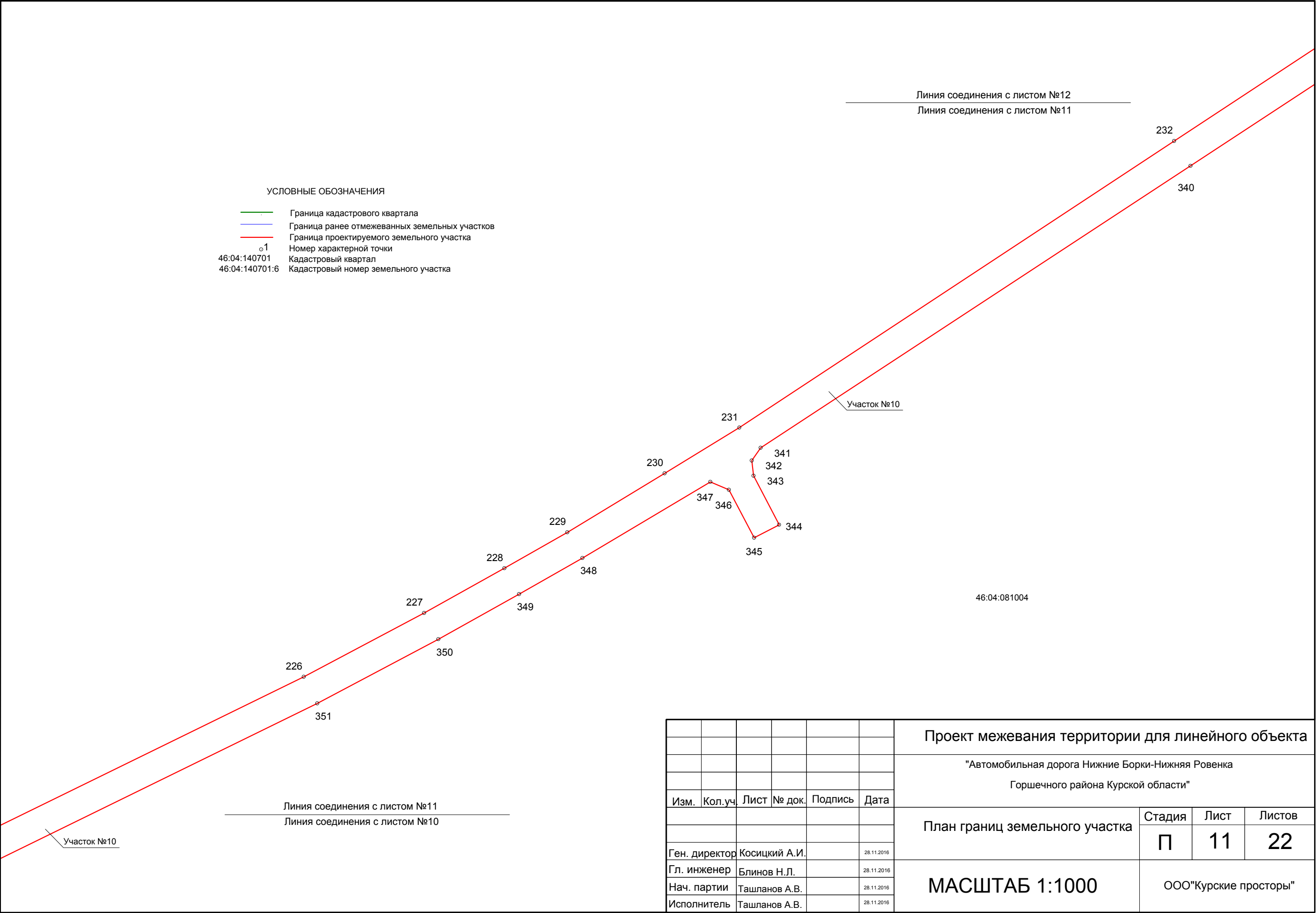


						Проект межевания территории для линейного объекта			
						"Автомобильная дорога Нижние Борки-Нижняя Ровенка Горшечного района Курской области"			
Изм.	Кол.уч.	Лист	№ док.	Подпись	Дата	План границ земельного участка	Стадия	Лист	Листов
							П	9	22
Ген. директор	Косицкий А.И.				28.11.2016	МАСШТАБ 1:1000	ООО"Курские просторы"		
Гл. инженер	Блинов Н.Л.				28.11.2016				
Нач. партии	Ташланов А.В.				28.11.2016				
Исполнитель	Ташланов А.В.				28.11.2016				

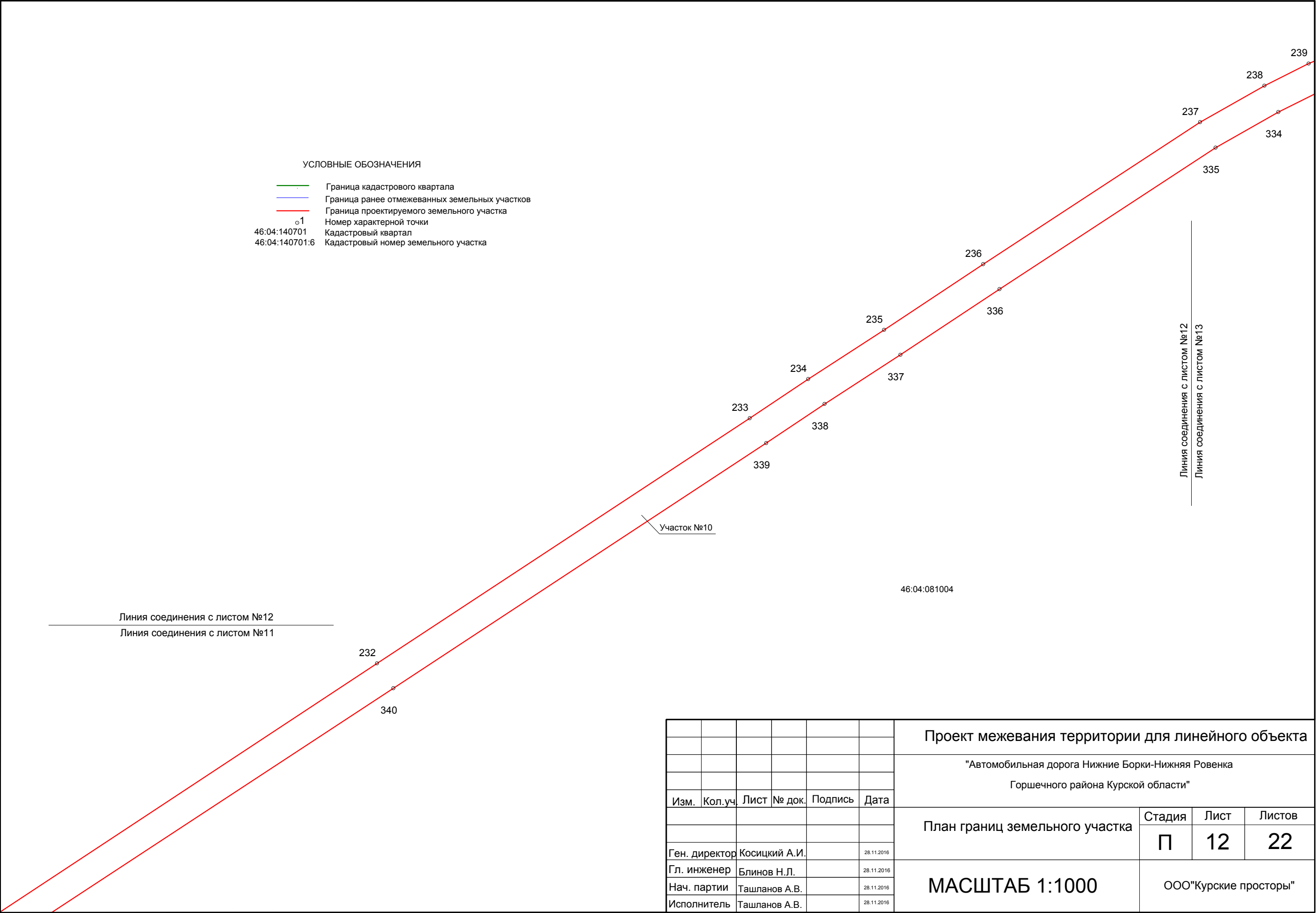
Согласовано				
Инв. № подл.		Подп. и дата	Взам. инв. №	



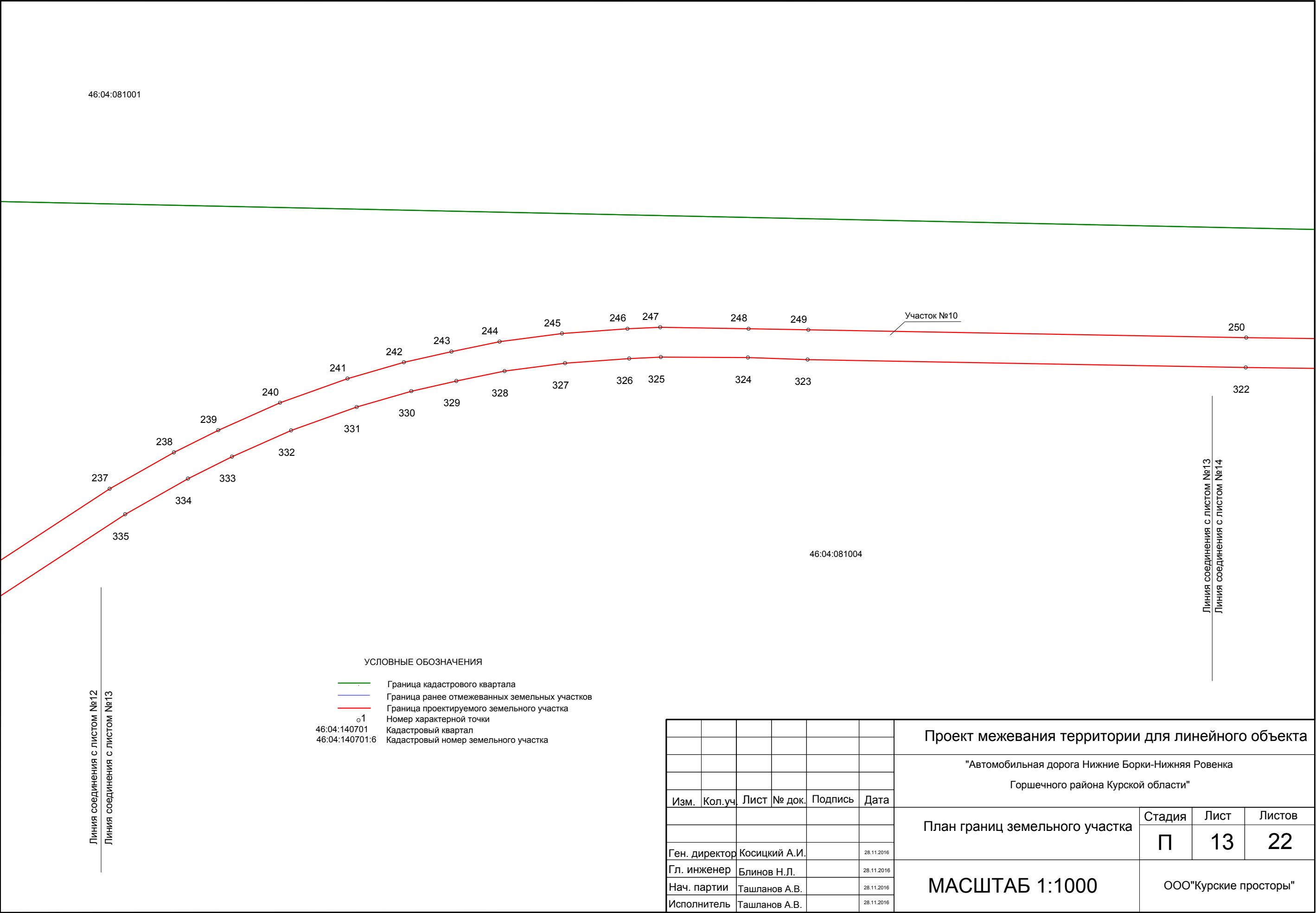
Согласовано						
Инв. № подл.	Подп. и дата		Взам. инв. №			



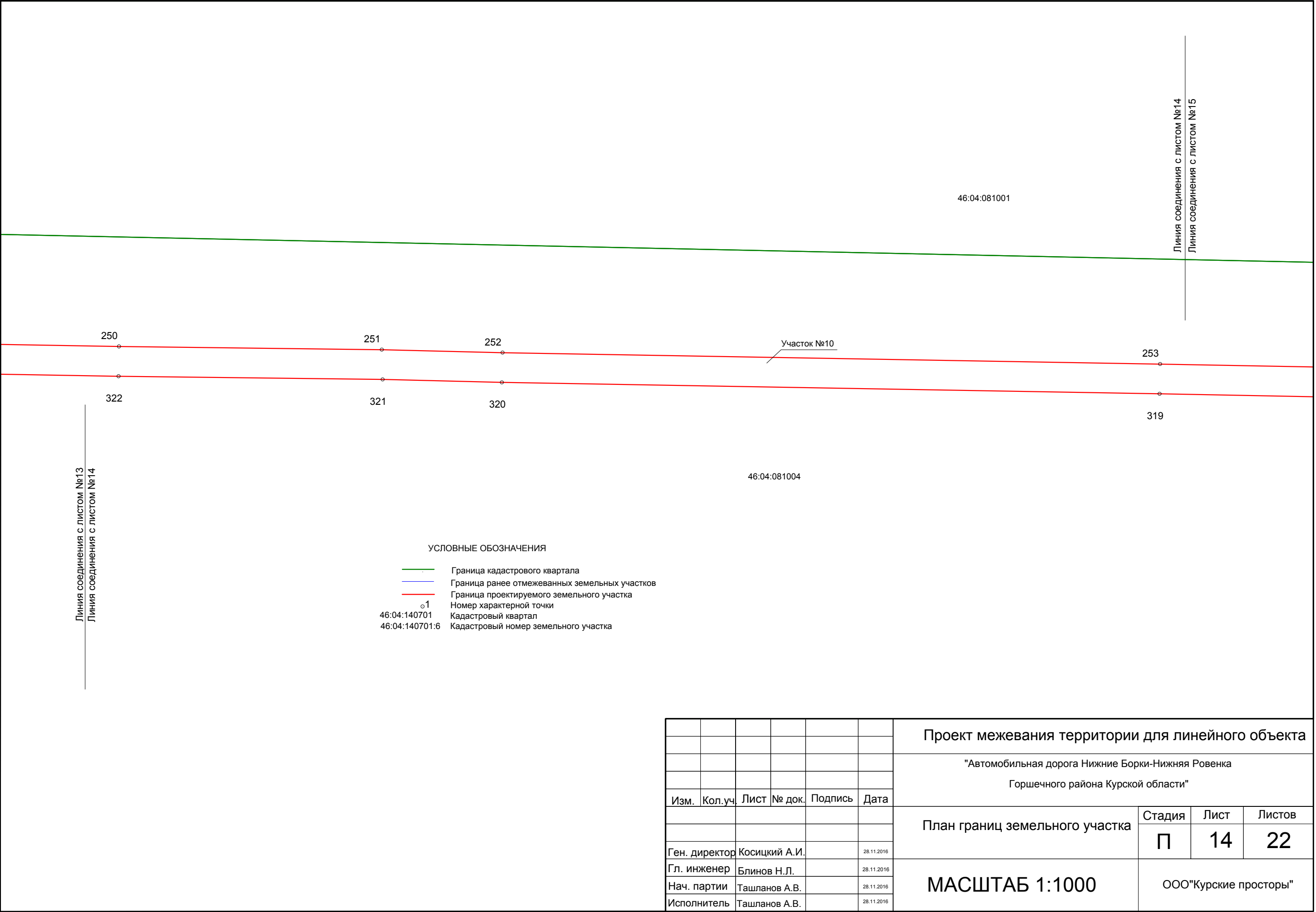
Согласовано						
Инв. № подл.	Подп. и дата		Взам. инв. №			



Согласовано				
Инв. № подл.	Подп. и дата	Взам. инв. №		

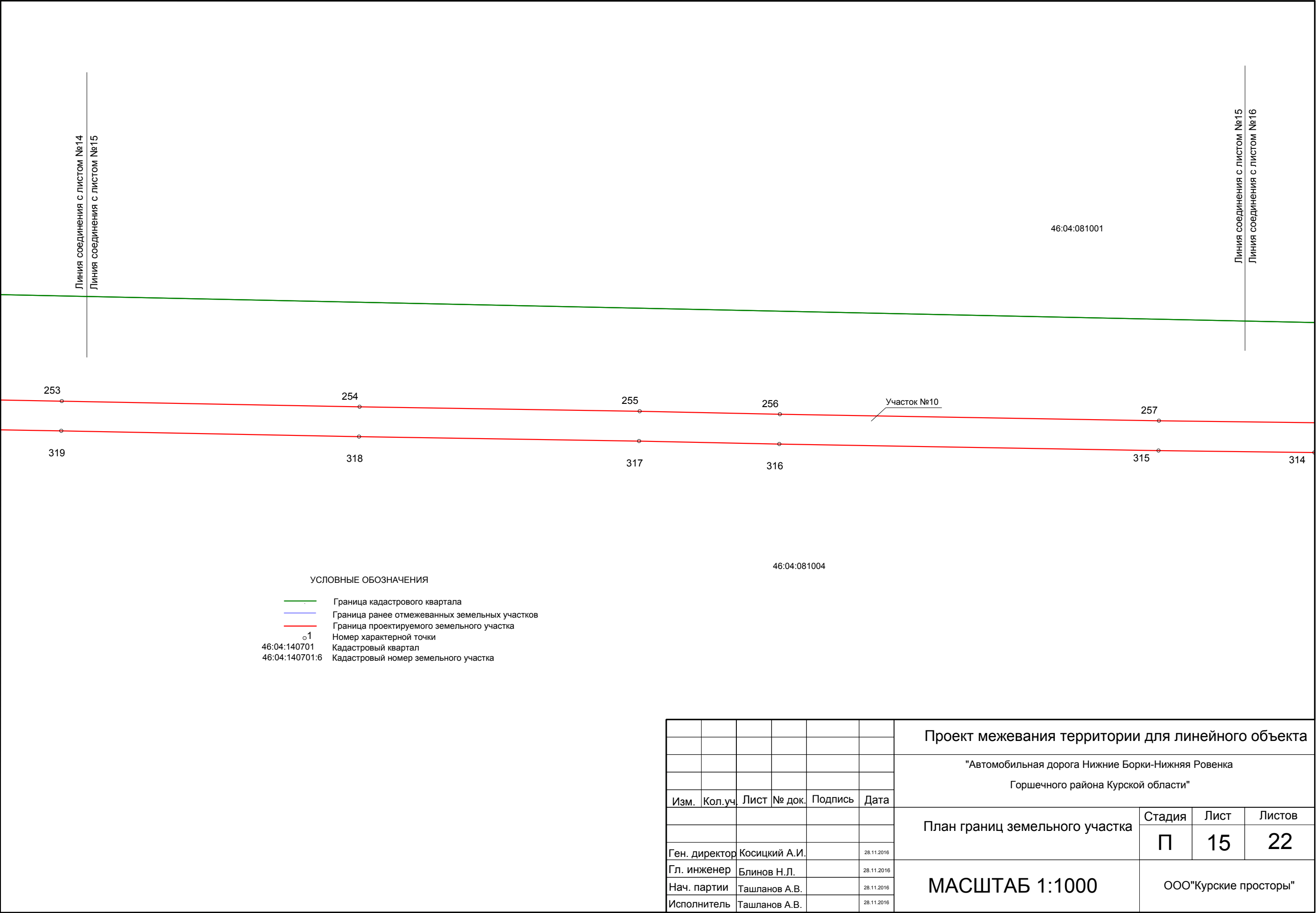


Согласовано			Взам. инв. №			
Инв. № подл.	Подп. и дата					



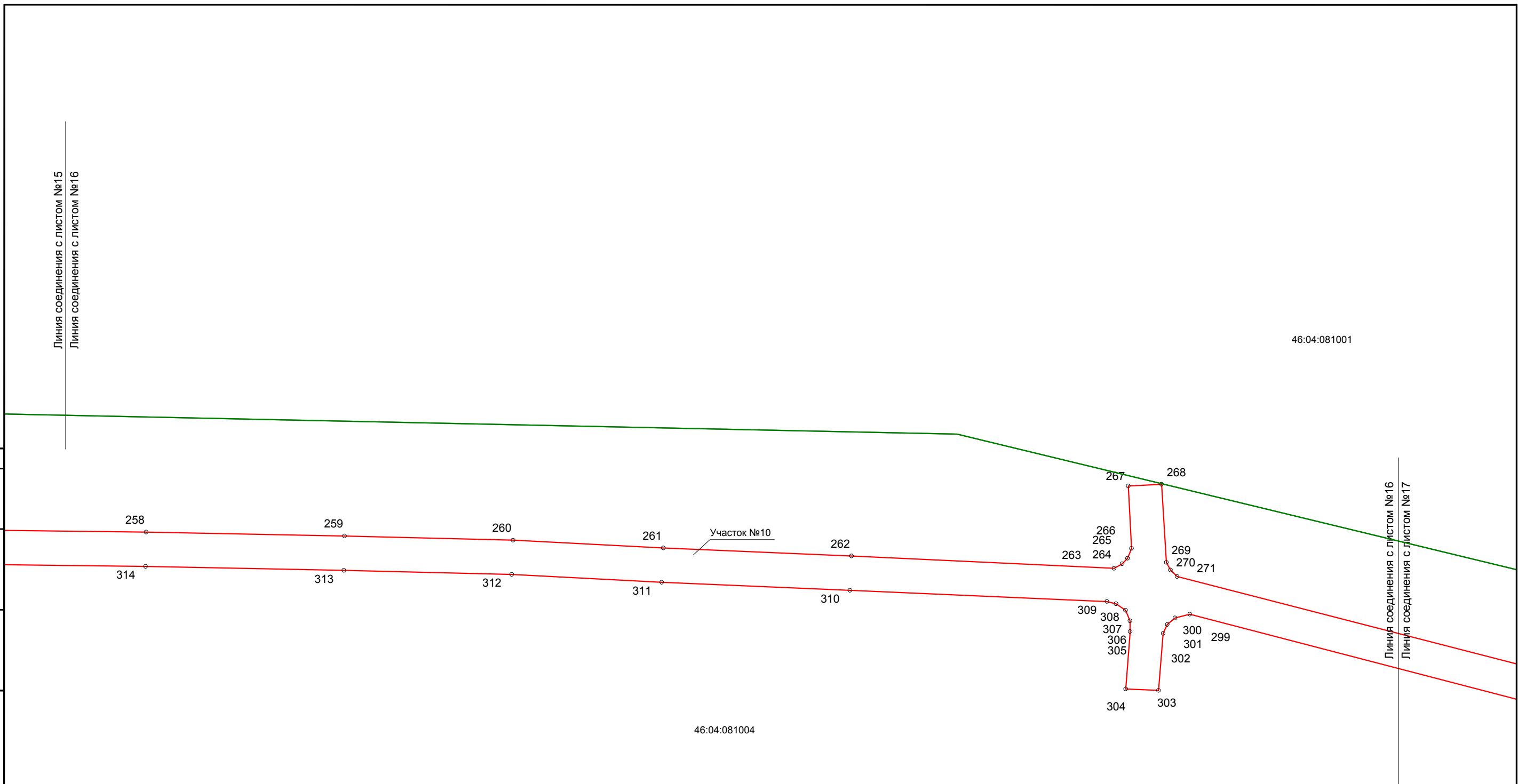
						Проект межевания территории для линейного объекта			
						"Автомобильная дорога Нижние Борки-Нижняя Ровенка Горшечного района Курской области"			
Изм.	Кол.уч.	Лист	№ док.	Подпись	Дата				
						План границ земельного участка	Стадия	Лист	Листов
Ген. директор	Косицкий А.И.				28.11.2016		П	14	22
Гл. инженер	Блинов Н.Л.				28.11.2016	МАСШТАБ 1:1000	ООО"Курские просторы"		
Нач. партии	Ташланов А.В.				28.11.2016				
Исполнитель	Ташланов А.В.				28.11.2016				

Согласовано							
Инв. № подл.	Подп. и дата		Взам. инв. №				






				Согласовано			
Инв. № подл.	Подп. и дата	Взам. инв. №					

Инв. № подл.	Подп. и дата	Взам. инв. №

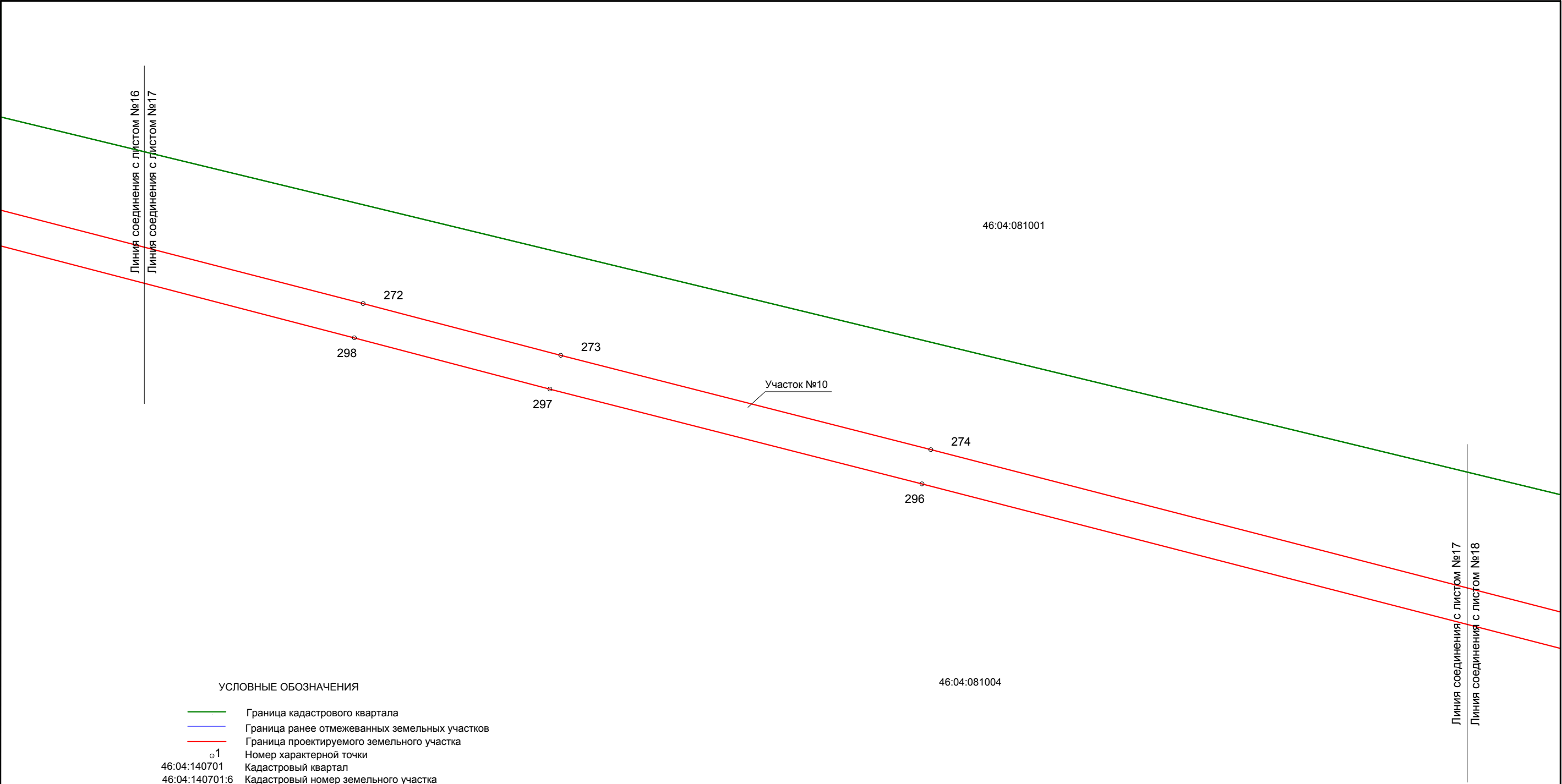


УСЛОВНЫЕ ОБОЗНАЧЕНИЯ

	Граница кадастрового квартала
	Граница ранее отмежеванных земельных участков
	Граница проектируемого земельного участка
	Номер характерной точки
46:04:140701	Кадастровый квартал
46:04:140701:6	Кадастровый номер земельного участка

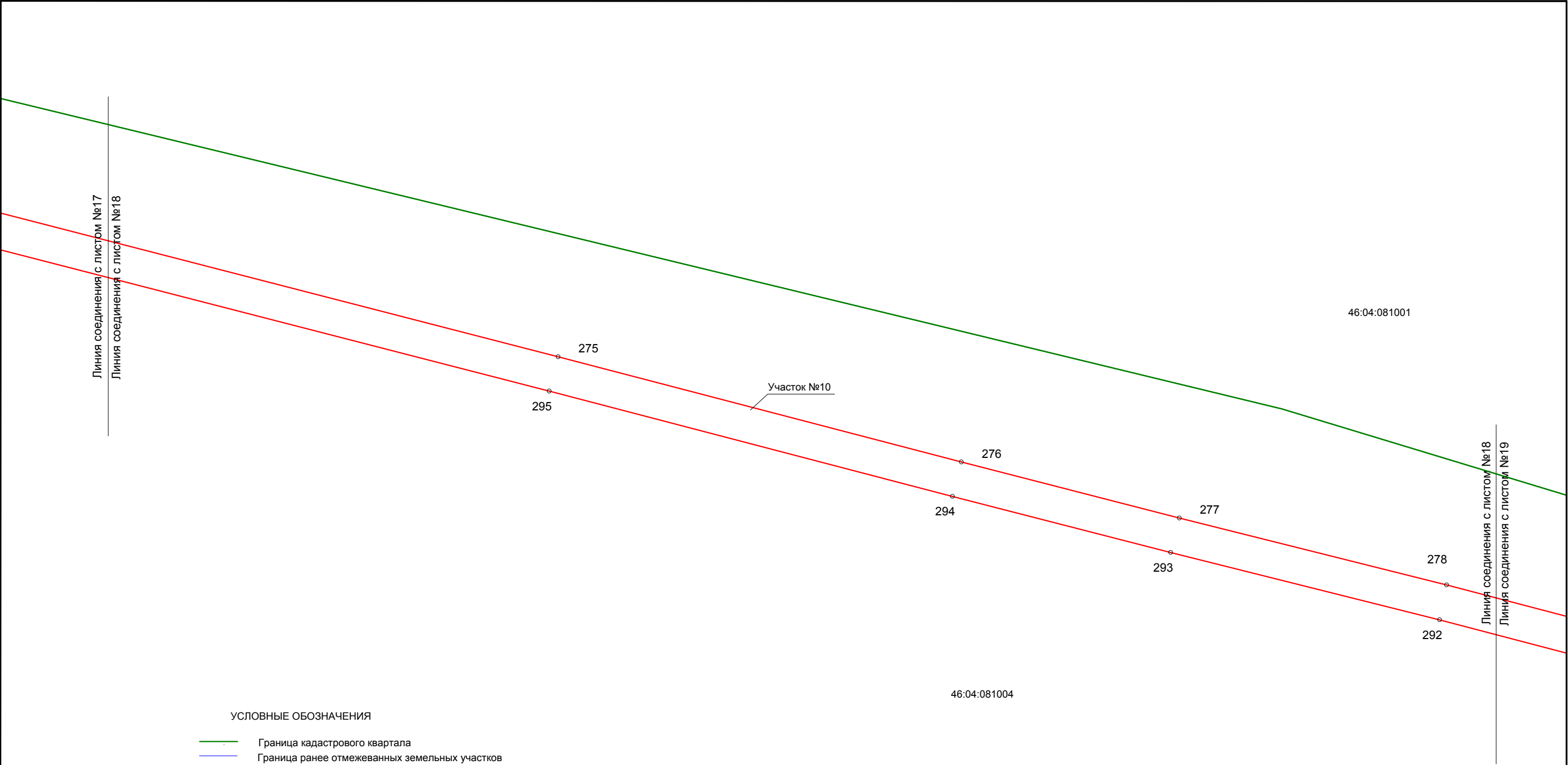
						Проект межевания территории для линейного объекта "Автомобильная дорога Нижние Борки-Нижняя Ровенка Горшечного района Курской области"			
Изм.	Кол.уч.	Лист	№ док.	Подпись	Дата				
						План границ земельного участка	Стадия	Лист	Листов
							П	16	22
Ген. директор	Косицкий А.И.				28.11.2016	МАСШТАБ 1:1000 ООО"Курские просторы"			
Гл. инженер	Блинов Н.Л.				28.11.2016				
Нач. партии	Ташланов А.В.				28.11.2016				
Исполнитель	Ташланов А.В.				28.11.2016				

			Согласовано		
Инв. № подл.	Подп. и дата	Взам. инв. №			



						Проект межевания территории для линейного объекта			
						"Автомобильная дорога Нижние Борки-Нижняя Ровенка Горшечного района Курской области"			
Изм.	Кол.уч.	Лист	№ док.	Подпись	Дата	План границ земельного участка	Стадия	Лист	Листов
							П	17	22
Ген. директор	Косицкий А.И.				28.11.2016	МАСШТАБ 1:1000	ООО"Курские просторы"		
Гл. инженер	Блинов Н.Л.				28.11.2016				
Нач. партии	Ташланов А.В.				28.11.2016				
Исполнитель	Ташланов А.В.				28.11.2016				

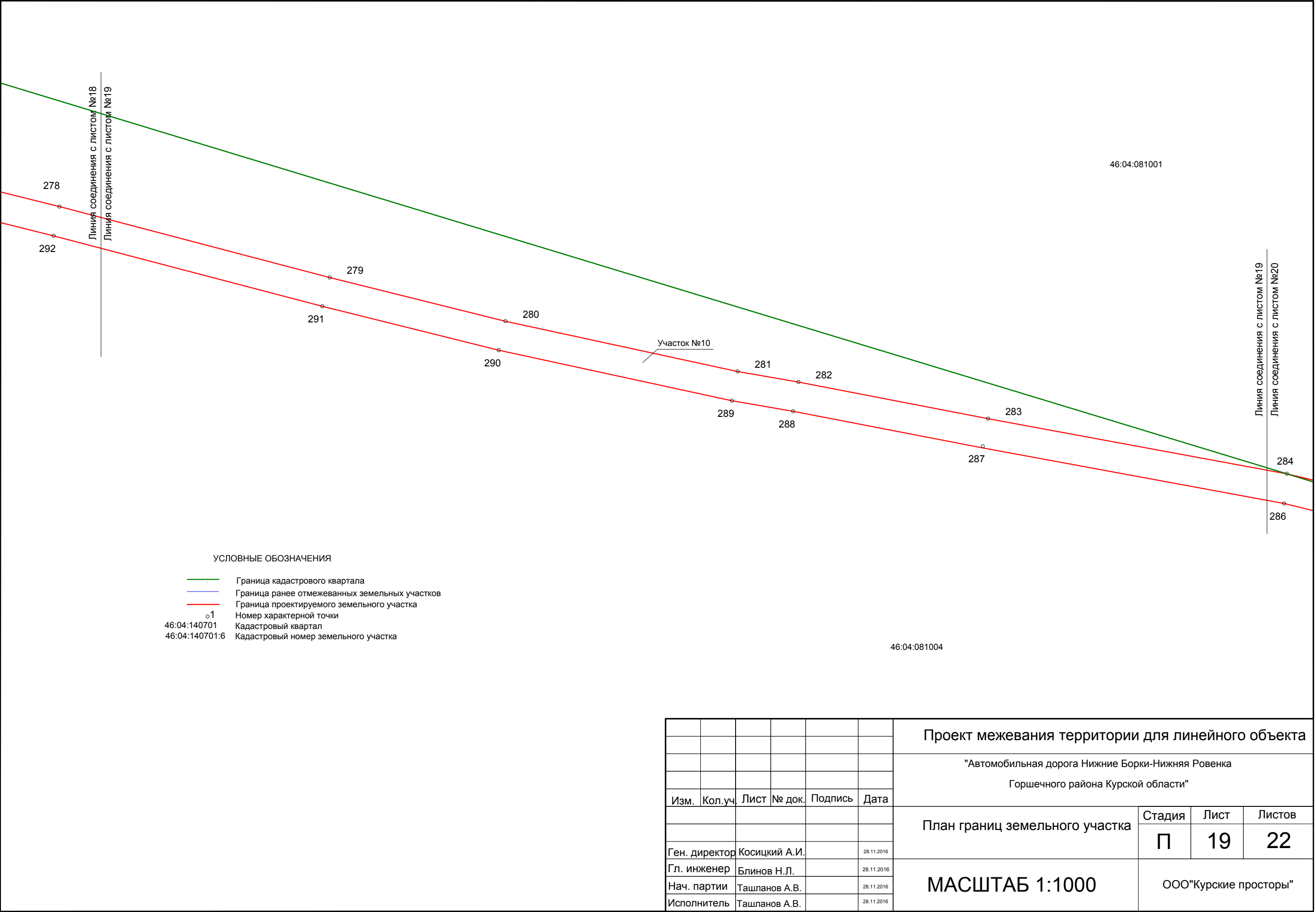
Согласовано					
Инв. № подл.	Подп. и дата	Взам. инв. №			



- УСЛОВНЫЕ ОБОЗНАЧЕНИЯ
- Граница кадастрового квартала
 - Граница ранее отмежеванных земельных участков
 - Граница проектируемого земельного участка
 - №1 Номер характерной точки
 - 46:04:140701 Кадастровый квартал
 - 46:04:140701:6 Кадастровый номер земельного участка

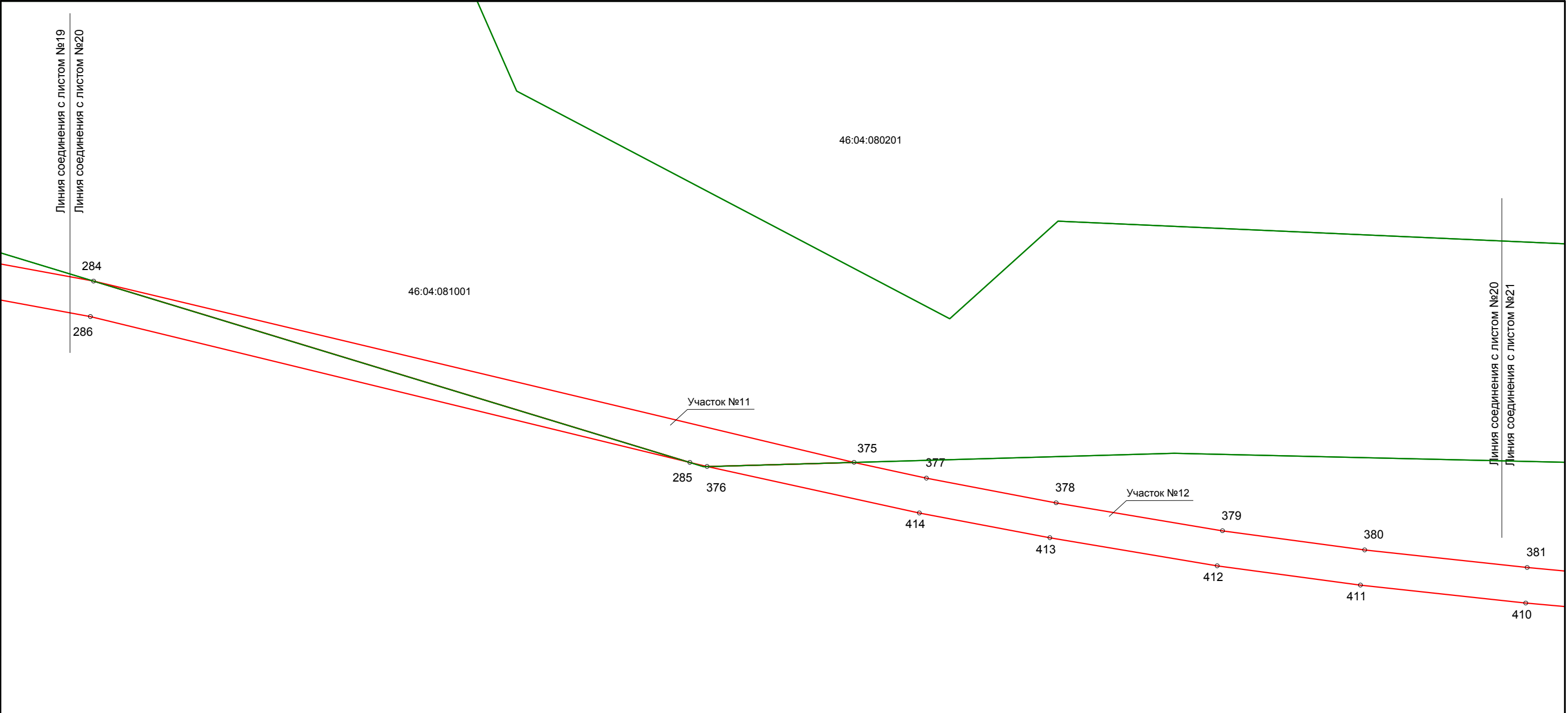
						Проект межевания территории для линейного объекта			
						"Автомобильная дорога Нижние Борки-Нижняя Ровенка Горшечного района Курской области"			
Изм.	Кол.уч.	Лист	№ док.	Подпись	Дата				
						План границ земельного участка	Стадия	Лист	Листов
Ген. директор	Косицкий А.И.				28.11.2016		П	18	22
Гл. инженер	Блинов Н.Л.				28.11.2016	МАСШТАБ 1:1000	ООО"Курские просторы"		
Нач. партии	Ташланов А.В.				28.11.2016				
Исполнитель	Ташланов А.В.				28.11.2016				

			Согласовано		
Инв. № подл.	Подп. и дата	Взам. инв. №			



						Проект межевания территории для линейного объекта			
						"Автомобильная дорога Нижние Борки-Нижняя Ровенка			
						Горшечного района Курской области"			
Изм.	Кол.уч.	Лист	№ док.	Подпись	Дата	План границ земельного участка	Стадия	Лист	Листов
							П	19	22
Ген. директор	Косицкий А.И.				28.11.2016	МАСШТАБ 1:1000	ООО"Курские просторы"		
Гл. инженер	Блинов Н.Л.				28.11.2016				
Нач. партии	Ташланов А.В.				28.11.2016				
Исполнитель	Ташланов А.В.				28.11.2016				


			Согласовано		
Инв. № подл.	Подп. и дата	Взам. инв. №			



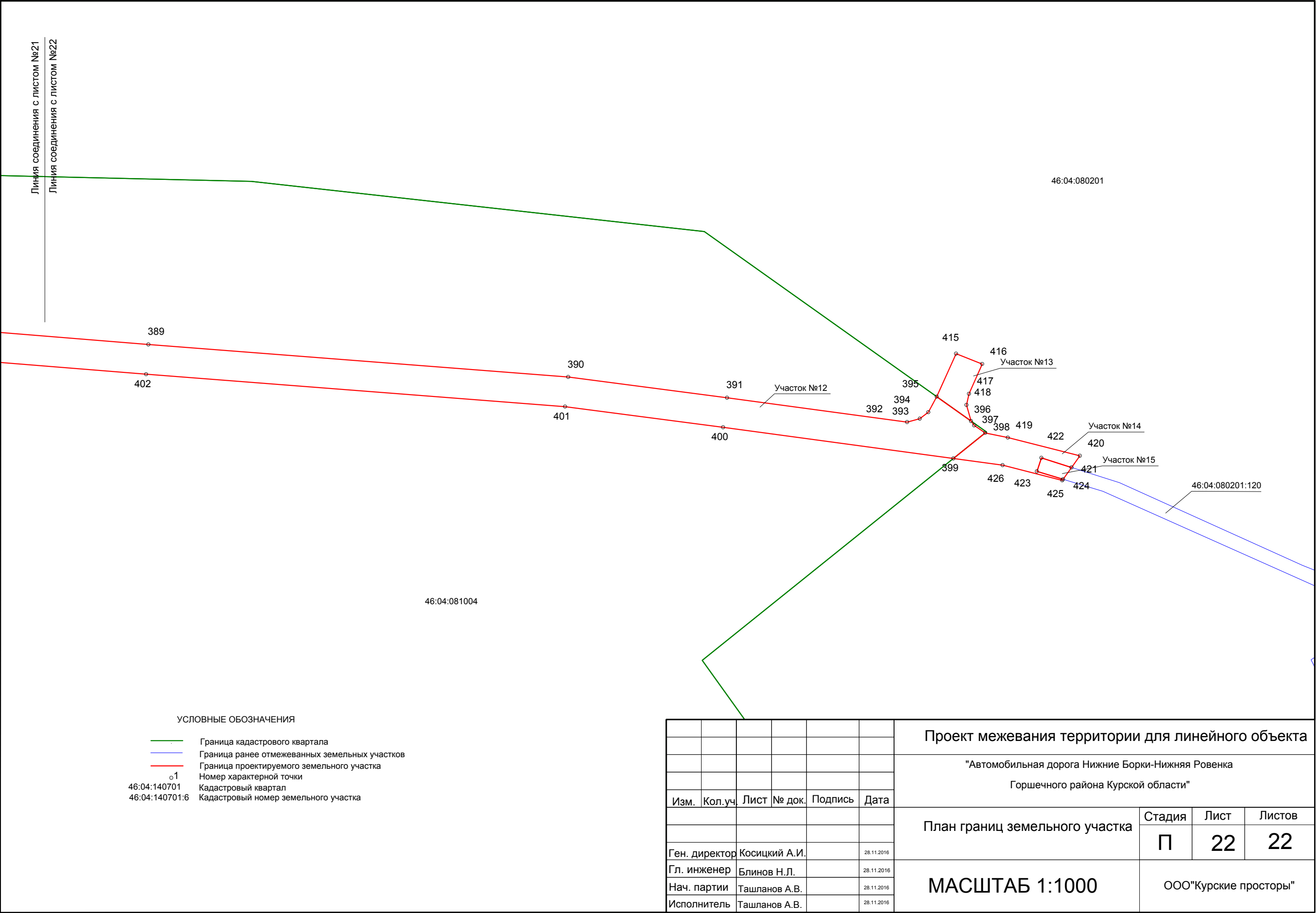
- УСЛОВНЫЕ ОБОЗНАЧЕНИЯ
- Граница кадастрового квартала
 - Граница ранее отмежеванных земельных участков
 - Граница проектируемого земельного участка
 - 1 Номер характерной точки
 - 46:04:140701 Кадастровый квартал
 - 46:04:140701:6 Кадастровый номер земельного участка

						Проект межевания территории для линейного объекта			
						"Автомобильная дорога Нижние Борки-Нижняя Ровенка Горшечного района Курской области"			
Изм.	Кол.уч.	Лист	№ док.	Подпись	Дата				
						План границ земельного участка	Стадия	Лист	Листов
Ген. директор	Косицкий А.И.				28.11.2016		П	20	22
Гл. инженер	Блинов Н.Л.				28.11.2016	МАСШТАБ 1:1000	ООО"Курские просторы"		
Нач. партии	Ташланов А.В.				28.11.2016				
Исполнитель	Ташланов А.В.				28.11.2016				

			Согласовано		
Инв. № подл.	Подп. и дата	Взам. инв. №			



Согласовано						
Инв. № подл.	Подп. и дата		Взам. инв. №			



МАСШТАБ 1:1000

План границ земельного участка

Каталог координат

Участок №1

№	X	Y	Длина	Угол
1	386 618,19	2 218 619,12	15,12	089°31'06"
2	386 618,32	2 218 634,24	21,39	096°27'59"
3	386 615,91	2 218 655,49	90,55	096°50'18"
4	386 605,13	2 218 745,39	8,50	186°50'18"
5	386 596,69	2 218 744,38	90,05	276°58'10"
6	386 607,61	2 218 655,00	4,53	276°24'39"
7	386 608,12	2 218 650,50	3,52	263°23'12"
8	386 607,71	2 218 647,00	4,12	245°19'23"
9	386 605,99	2 218 643,26	4,87	225°00'00"
10	386 602,55	2 218 639,82	5,11	202°18'08"
11	386 597,82	2 218 637,88	21,94	301°36'08"
12	386 609,32	2 218 619,19	8,87	359°31'45"
1	386 618,19	2 218 619,12		

Площадь земельного участка №1	1:1000
	1220,00 кв.м.

Участок №2

№	X	Y	Длина	Угол
11	386 597,82	2 218 637,88	54,87	180°56'23"
13	386 542,96	2 218 636,98	44,16	183°39'37"
14	386 498,89	2 218 634,16	6,58	251°34'14"
15	386 496,81	2 218 627,92	0,28	000°46'54"
16	386 497,09	2 218 627,92	1,60	071°08'02"
17	386 497,61	2 218 629,44	81,51	003°15'48"
18	386 578,99	2 218 634,08	10,49	332°47'31"
19	386 588,32	2 218 629,28	4,01	000°51'56"
20	386 592,33	2 218 629,34	2,82	345°27'56"
21	386 595,06	2 218 628,64	2,89	323°31'51"
22	386 597,39	2 218 626,91	3,67	299°02'42"
23	386 599,18	2 218 623,70	2,41	332°47'31"
24	386 601,32	2 218 622,60	3,50	287°10'48"
25	386 602,36	2 218 619,25	6,97	359°31'45"
12	386 609,32	2 218 619,19	21,94	121°36'08"
11	386 597,82	2 218 637,88		

Площадь земельного участка №2	1:1000
	599,00 кв.м.

Участок №3

№	X	Y	Длина	Угол
25	386 602,36	2 218 619,25	3,50	107°10'48"
24	386 601,32	2 218 622,60	2,41	152°47'31"
23	386 599,18	2 218 623,70	4,46	277°00'09"
26	386 599,72	2 218 619,27	2,64	359°31'45"
25	386 602,36	2 218 619,25		

Площадь земельного участка №3	1:1000
	9,00 кв.м.

Участок №4

№	X	Y	Длина	Угол
19	386 588,32	2 218 629,28	10,49	152°47'31"
18	386 578,99	2 218 634,08	81,51	183°15'48"
17	386 497,61	2 218 629,44	1,60	251°08'02"
16	386 497,09	2 218 627,92	91,24	000°51'15"
19	386 588,32	2 218 629,28		

Площадь земельного участка №4	1:1000
	286,00 кв.м.

Участок №5

№	X	Y	Длина	Угол
13	386 542,96	2 218 636,98	95,37	180°54'31"
27	386 447,61	2 218 635,47	18,31	178°44'48"
28	386 429,30	2 218 635,87	10,29	176°40'21"
29	386 419,03	2 218 636,46	14,92	176°18'31"
30	386 404,14	2 218 637,42	12,73	174°04'32"
31	386 391,48	2 218 638,74	10,86	172°10'15"
32	386 380,72	2 218 640,22	8,71	274°45'56"
33	386 381,45	2 218 631,54	9,10	352°10'15"
34	386 390,46	2 218 630,30	13,01	355°16'28"
35	386 403,43	2 218 629,23	15,13	355°16'28"
36	386 418,51	2 218 627,98	10,53	356°40'21"
37	386 429,02	2 218 627,37	18,52	359°37'23"
38	386 447,54	2 218 627,25	49,27	000°46'54"
15	386 496,81	2 218 627,92	6,58	071°34'14"
14	386 498,89	2 218 634,16	44,16	003°39'37"
13	386 542,96	2 218 636,98		

Площадь земельного участка №5	1:1000
	1025,00 кв.м.

Участок №6

№	X	Y	Длина	Угол
32	386 380,72	2 218 640,22	173,85	171°54'06"
39	386 208,61	2 218 664,71	65,76	172°04'42"
40	386 143,47	2 218 673,77	42,64	171°31'32"
41	386 101,30	2 218 680,05	75,45	171°53'45"
42	386 026,61	2 218 690,69	121,94	171°54'36"
43	385 905,88	2 218 707,85	61,55	171°45'31"
44	385 844,97	2 218 716,67	28,53	172°00'23"
45	385 816,72	2 218 720,64	6,08	167°49'43"
46	385 810,77	2 218 721,92	16,38	166°03'55"
47	385 794,87	2 218 725,87	19,57	162°60'00"
48	385 776,15	2 218 731,59	7,32	158°53'43"
49	385 769,32	2 218 734,23	6,74	161°14'29"
50	385 762,94	2 218 736,39	4,97	158°11'55"
51	385 758,32	2 218 738,24	7,86	154°58'59"
52	385 751,21	2 218 741,56	22,57	154°14'58"
53	385 730,88	2 218 751,37	25,56	148°31'57"
54	385 709,07	2 218 764,71	24,21	144°25'46"
55	385 689,38	2 218 778,80	10,94	140°16'26"
56	385 680,97	2 218 785,79	7,95	140°31'11"
57	385 674,83	2 218 790,84	8,03	138°03'59"
58	385 668,86	2 218 796,21	14,53	134°57'26"
59	385 658,60	2 218 806,49	13,13	135°49'40"
60	385 649,17	2 218 815,64	39,37	135°13'22"

План границ земельного участка

Каталог координат

№	X	Y	Длина	Угол
61	385 621,23	2 218 843,37	27,67	135°42'26"
62	385 601,43	2 218 862,69	24,84	135°11'49"
63	385 583,80	2 218 880,19	19,73	135°00'00"
64	385 569,85	2 218 894,14	15,82	137°10'01"
65	385 558,25	2 218 904,90	5,48	135°00'00"
66	385 554,37	2 218 908,78	10,53	142°11'03"
67	385 546,05	2 218 915,23	8,46	142°28'51"
68	385 539,35	2 218 920,38	6,70	140°11'40"
69	385 534,20	2 218 924,67	13,01	145°28'30"
70	385 523,47	2 218 932,05	3,30	124°37'43"
71	385 521,60	2 218 934,76	2,33	092°20'46"
72	385 521,50	2 218 937,09	2,40	081°31'59"
73	385 521,86	2 218 939,46	43,48	072°30'43"
74	385 534,92	2 218 980,93	8,10	162°22'25"
75	385 527,20	2 218 983,38	40,41	252°40'36"
76	385 515,17	2 218 944,81	5,07	217°20'14"
77	385 511,14	2 218 941,74	5,20	169°41'43"
78	385 506,03	2 218 942,67	3,88	150°32'19"
79	385 502,65	2 218 944,58	12,01	151°22'17"
80	385 492,10	2 218 950,33	5,00	152°49'08"
81	385 487,66	2 218 952,62	4,22	156°29'26"
82	385 483,79	2 218 954,30	5,34	156°29'26"
83	385 478,89	2 218 956,43	5,50	155°36'02"
84	385 473,88	2 218 958,70	8,87	157°40'15"
85	385 465,68	2 218 962,07	9,04	159°41'23"
86	385 457,20	2 218 965,21	11,63	160°05'09"
87	385 446,27	2 218 969,17	5,27	162°41'54"
88	385 441,25	2 218 970,73	22,10	160°45'38"
89	385 420,38	2 218 978,01	22,23	160°35'49"
90	385 399,42	2 218 985,40	59,06	160°48'16"
91	385 343,64	2 219 004,82	59,40	160°45'42"
92	385 287,56	2 219 024,39	31,32	160°50'53"
93	385 257,97	2 219 034,66	24,74	160°23'46"
94	385 234,66	2 219 042,97	14,90	160°23'46"
95	385 220,62	2 219 047,97	26,89	160°54'57"
96	385 195,21	2 219 056,76	37,52	158°20'19"
97	385 160,34	2 219 070,61	26,04	156°41'22"
98	385 136,43	2 219 080,91	31,17	155°00'54"
99	385 108,18	2 219 094,07	22,43	153°34'20"
100	385 088,10	2 219 104,06	19,45	152°19'27"
101	385 070,87	2 219 113,09	40,11	151°58'05"
102	385 035,46	2 219 131,94	34,92	152°43'45"
103	385 004,43	2 219 147,94	9,13	150°28'43"
104	384 996,48	2 219 152,44	5,05	140°11'40"
105	384 992,60	2 219 155,67	4,99	130°19'59"
106	384 989,37	2 219 159,48	6,35	118°35'36"
107	384 986,33	2 219 165,06	5,02	107°29'04"
108	384 984,82	2 219 169,85	6,33	095°51'42"
109	384 984,17	2 219 176,14	9,13	079°30'54"
110	384 985,83	2 219 185,13	12,02	198°26'40"
111	384 974,43	2 219 181,32	4,25	239°07'03"
112	384 972,25	2 219 177,68	5,95	220°06'03"
113	384 967,70	2 219 173,85	3,28	199°37'32"
114	384 964,61	2 219 172,74	3,58	183°50'23"

№	X	Y	Длина	Угол
114	384 964,61	2 219 172,74	3,58	183°50'23"
115	384 961,05	2 219 172,50	4,10	168°33'32"
116	384 957,02	2 219 173,32	2,88	152°05'31"
117	384 954,48	2 219 174,67	5,90	198°26'40"
118	384 948,88	2 219 172,80	38,76	145°46'02"
119	384 916,83	2 219 194,61	38,71	152°05'31"
120	384 882,62	2 219 212,73	8,11	242°36'27"
121	384 878,89	2 219 205,53	74,32	332°01'35"
122	384 944,53	2 219 170,67	25,65	332°01'35"
123	384 967,18	2 219 158,64	37,59	331°59'21"
124	385 000,37	2 219 140,98	35,24	331°59'21"
125	385 031,49	2 219 124,43	40,12	331°58'05"
126	385 066,90	2 219 105,58	19,57	332°19'27"
127	385 084,23	2 219 096,48	22,65	333°34'20"
128	385 104,51	2 219 086,40	31,37	335°19'04"
129	385 133,02	2 219 073,30	26,14	336°45'59"
130	385 157,04	2 219 062,99	37,94	338°01'43"
131	385 192,23	2 219 048,80	27,08	340°54'57"
132	385 217,82	2 219 039,94	14,88	340°32'03"
133	385 231,85	2 219 034,98	24,77	341°12'41"
134	385 255,30	2 219 027,01	31,21	340°47'37"
135	385 284,77	2 219 016,74	59,24	340°49'33"
136	385 340,73	2 218 997,28	59,10	340°47'14"
137	385 396,54	2 218 977,83	22,49	340°12'04"
138	385 417,69	2 218 970,21	22,29	341°04'31"
139	385 438,78	2 218 962,98	4,98	338°27'32"
140	385 443,42	2 218 961,16	11,54	342°19'26"
141	385 454,41	2 218 957,65	8,69	338°20'38"
142	385 462,49	2 218 954,45	9,16	338°10'03"
143	385 470,99	2 218 951,04	3,87	340°30'53"
144	385 474,63	2 218 949,75	3,04	334°21'32"
145	385 477,37	2 218 948,43	7,19	332°09'09"
146	385 483,73	2 218 945,08	5,05	332°49'08"
147	385 488,22	2 218 942,77	11,81	332°52'47"
148	385 498,73	2 218 937,39	15,74	329°35'13"
149	385 512,31	2 218 929,42	7,84	326°04'13"
150	385 518,82	2 218 925,04	12,45	325°05'51"
151	385 529,03	2 218 917,91	6,51	320°11'40"
152	385 534,03	2 218 913,74	8,61	322°28'51"
153	385 540,86	2 218 908,50	9,97	322°11'03"
154	385 548,74	2 218 902,39	5,11	315°00'00"
155	385 552,35	2 218 898,77	15,82	317°10'01"
156	385 563,95	2 218 888,02	19,23	315°43'14"
157	385 577,72	2 218 874,59	25,16	315°34'14"
158	385 595,69	2 218 856,98	27,67	315°19'59"
159	385 615,37	2 218 837,53	39,55	315°24'54"
160	385 643,54	2 218 809,77	12,82	315°21'33"
161	385 652,66	2 218 800,75	14,83	315°21'33"
162	385 663,21	2 218 790,33	8,12	317°26'12"
163	385 669,20	2 218 784,84	8,21	319°33'23"
164	385 675,44	2 218 779,51	11,59	321°20'25"
165	385 684,50	2 218 772,27	24,69	323°36'53"
166	385 704,38	2 218 757,62	26,29	328°31'57"
167	385 726,80	2 218 743,90	23,05	334°14'58"

План границ земельного участка

Каталог координат

№	X	Y	Длина	Угол
168	385 747,56	2 218 733,88	8,15	334°58'59"
169	385 754,95	2 218 730,44	5,44	338°11'55"
170	385 760,00	2 218 728,42	6,79	341°14'29"
171	385 766,42	2 218 726,23	7,45	338°53'43"
172	385 773,37	2 218 723,55	20,11	342°60'00"
173	385 792,60	2 218 717,67	16,53	347°15'25"
174	385 808,73	2 218 714,03	8,41	348°53'35"
175	385 816,98	2 218 712,41	27,11	351°11'53"
176	385 843,77	2 218 708,26	61,54	351°45'31"
177	385 904,68	2 218 699,44	121,95	351°54'36"
178	386 025,41	2 218 682,28	75,42	351°53'45"
179	386 100,08	2 218 671,64	42,50	351°59'55"
180	386 142,16	2 218 665,73	79,51	351°48'43"
181	386 220,87	2 218 654,40	8,28	004°12'17"
182	386 229,12	2 218 655,01	75,31	350°32'22"
183	386 303,41	2 218 642,63	78,83	351°54'35"
33	386 381,45	2 218 631,54	8,71	094°45'56"
32	386 380,72	2 218 640,22		
Площадь земельного участка №6			1:1000	
			14307,00 кв.м.	

Участок №7

№	X	Y	Длина	Угол
181	386 220,87	2 218 654,40	8,28	004°12'17"
183	386 229,12	2 218 655,01	75,31	350°32'22"
182	386 303,41	2 218 642,63	83,38	171°53'00"
181	386 220,87	2 218 654,40		
Площадь земельного участка №7			1:1000	
			74,00 кв.м.	

Участок №8

№	X	Y	Длина	Угол
117	384 954,48	2 219 174,67	42,60	152°05'31"
119	384 916,83	2 219 194,61	38,76	325°46'02"
118	384 948,88	2 219 172,80	5,90	018°26'40"
117	384 954,48	2 219 174,67		
Площадь земельного участка №8			1:1000	
			91,00 кв.м.	

Участок №9

№	X	Y	Длина	Угол
110	384 985,83	2 219 185,13	260,18	062°47'21"
184	385 104,80	2 219 416,51	11,85	066°05'53"
185	385 109,61	2 219 427,34	19,79	068°39'29"
186	385 116,81	2 219 445,78	13,95	071°33'54"
187	385 121,22	2 219 459,02	14,18	073°55'06"
188	385 125,15	2 219 472,64	4,27	078°00'01"
189	385 126,04	2 219 476,81	9,36	141°59'26"
190	385 118,66	2 219 482,58	8,03	257°24'53"
191	385 116,91	2 219 474,75	13,74	253°55'06"
192	385 113,10	2 219 461,54	13,56	251°33'54"
193	385 108,81	2 219 448,67	19,39	248°39'29"
194	385 101,76	2 219 430,61	11,41	246°05'53"
195	385 097,13	2 219 420,18	268,53	242°48'36"
111	384 974,43	2 219 181,32	12,02	018°26'40"
110	384 985,83	2 219 185,13		
Площадь земельного участка №9			1:1000	
			2787,00 кв.м.	

Участок №10

№	X	Y	Длина	Угол
1	385 139,89	2 219 543,18	3,80	041°41'54"
2	385 142,73	2 219 545,71	2,13	014°25'15"
3	385 144,79	2 219 546,24	5,06	338°36'41"
4	385 149,50	2 219 544,39	34,78	318°40'07"
5	385 175,62	2 219 521,42	8,22	048°15'03"
6	385 181,09	2 219 527,56	52,54	138°19'21"
7	385 141,85	2 219 562,50	15,38	121°22'05"
8	385 133,84	2 219 575,63	13,92	118°57'36"
9	385 127,10	2 219 587,81	12,50	112°29'47"
10	385 122,32	2 219 599,36	13,30	106°50'38"
11	385 118,46	2 219 612,09	13,15	099°57'50"
12	385 116,19	2 219 625,04	11,24	094°10'14"
13	385 115,37	2 219 636,25	10,65	089°22'13"
14	385 115,49	2 219 646,90	10,52	084°55'13"
15	385 116,42	2 219 657,38	11,92	078°41'24"
16	385 118,76	2 219 669,07	12,24	073°58'47"
17	385 122,14	2 219 680,84	11,26	066°24'19"
18	385 126,64	2 219 691,15	29,17	068°13'14"
19	385 137,47	2 219 718,24	11,06	066°48'05"
20	385 141,82	2 219 728,40	40,67	068°32'48"
21	385 156,69	2 219 766,25	29,42	067°26'04"
22	385 167,99	2 219 793,42	76,78	067°59'51"
23	385 196,75	2 219 864,60	55,11	067°32'04"
24	385 217,81	2 219 915,53	48,57	065°58'47"
25	385 237,58	2 219 959,90	50,43	064°24'57"
26	385 259,36	2 220 005,39	111,99	063°50'59"
27	385 308,72	2 220 105,92	183,05	063°55'31"
28	385 389,17	2 220 270,33	38,86	062°05'03"
29	385 407,37	2 220 304,67	26,23	060°50'35"
30	385 420,15	2 220 327,58	20,65	060°17'48"
31	385 430,38	2 220 345,52	32,47	058°45'44"
32	385 447,22	2 220 373,28	24,97	058°34'58"
33	385 460,24	2 220 394,59	148,56	056°36'41"
34	385 541,99	2 220 518,63	127,26	056°40'47"

План границ земельного участка

Каталог координат

№	X	Y	Длина	Угол
35	385 611,89	2 220 624,97	20,09	056°09'59"
36	385 623,08	2 220 641,65	25,79	057°03'18"
37	385 637,11	2 220 663,30	33,91	056°28'47"
38	385 655,83	2 220 691,57	73,96	056°47'29"
39	385 696,34	2 220 753,44	21,08	060°27'40"
40	385 706,73	2 220 771,79	14,12	063°26'06"
41	385 713,05	2 220 784,42	19,30	066°02'15"
42	385 720,89	2 220 802,06	20,43	070°22'09"
43	385 727,75	2 220 821,30	16,74	073°49'26"
44	385 732,41	2 220 837,38	13,92	077°18'26"
45	385 735,47	2 220 850,96	14,01	078°23'43"
46	385 738,29	2 220 864,68	17,95	082°32'05"
47	385 740,62	2 220 882,48	18,72	085°53'16"
48	385 741,97	2 220 901,15	9,36	087°21'48"
49	385 742,40	2 220 910,50	25,21	090°59'08"
50	385 741,96	2 220 935,70	17,05	090°59'08"
51	385 741,67	2 220 952,76	124,93	091°01'30"
52	385 739,43	2 221 077,66	75,43	090°41'19"
53	385 738,53	2 221 153,09	34,10	091°25'19"
54	385 737,68	2 221 187,18	187,82	090°59'43"
55	385 734,42	2 221 374,97	84,97	091°06'01"
56	385 732,79	2 221 459,92	79,90	090°54'36"
57	385 731,52	2 221 539,80	40,01	091°12'41"
58	385 730,67	2 221 579,81	108,16	090°59'32"
59	385 728,80	2 221 687,95	44,48	090°42'02"
60	385 728,26	2 221 732,43	49,22	091°07'34"
61	385 727,29	2 221 781,64	41,77	091°24'41"
62	385 726,26	2 221 823,40	37,31	092°58'25"
63	385 724,32	2 221 860,66	46,68	092°26'52"
64	385 722,33	2 221 907,30	65,19	092°41'02"
65	385 719,28	2 221 972,42	2,28	060°49'57"
66	385 720,39	2 221 974,41	1,93	044°01'44"
67	385 721,77	2 221 975,75	2,63	021°36'53"
68	385 724,22	2 221 976,72	15,50	357°05'42"
69	385 739,70	2 221 975,93	8,23	087°06'20"
70	385 740,11	2 221 984,16	19,40	176°26'57"
71	385 720,76	2 221 985,36	2,15	151°46'58"
72	385 718,86	2 221 986,38	2,30	133°51'52"
73	385 717,27	2 221 988,03	110,97	104°27'16"
74	385 689,57	2 222 095,49	49,09	104°41'10"
75	385 677,12	2 222 142,98	91,78	104°17'33"
76	385 654,47	2 222 231,92	244,36	104°26'55"
77	385 593,49	2 222 468,55	99,79	104°37'31"
78	385 568,30	2 222 565,11	53,88	104°24'36"
79	385 554,89	2 222 617,29	66,41	104°03'42"
80	385 538,75	2 222 681,72	79,33	104°41'33"
81	385 518,63	2 222 758,45	51,71	103°58'17"
82	385 506,15	2 222 808,64	67,85	102°12'31"
83	385 491,80	2 222 874,95	17,62	099°50'56"
84	385 488,78	2 222 892,31	55,16	100°55'42"
85	385 478,33	2 222 946,47	86,73	100°26'59"
86	385 462,60	2 223 031,76	149,36	106°53'40"
87	385 419,19	2 223 174,67	147,86	283°39'15"

№	X	Y	Длина	Угол
88	385 454,10	2 223 030,99	87,55	280°26'59"
89	385 469,97	2 222 944,89	55,12	280°55'42"
90	385 480,42	2 222 890,78	17,71	279°50'56"
91	385 483,45	2 222 873,33	68,16	282°12'31"
92	385 497,87	2 222 806,71	51,90	283°58'17"
93	385 510,40	2 222 756,35	79,34	284°41'33"
94	385 530,52	2 222 679,61	66,39	284°03'42"
95	385 546,65	2 222 615,20	53,92	284°24'36"
96	385 560,07	2 222 562,98	99,79	284°37'31"
97	385 585,27	2 222 466,42	244,34	284°26'55"
98	385 646,23	2 222 229,81	91,79	284°17'33"
99	385 668,89	2 222 140,85	49,10	284°41'10"
100	385 681,34	2 222 093,35	105,57	284°34'35"
101	385 707,91	2 221 991,18	3,77	255°47'36"
102	385 706,99	2 221 987,53	2,53	230°11'40"
103	385 705,37	2 221 985,59	2,44	204°37'25"
104	385 703,15	2 221 984,57	14,19	184°40'14"
105	385 689,01	2 221 983,42	8,14	272°36'09"
106	385 689,38	2 221 975,29	14,27	004°27'20"
107	385 703,61	2 221 976,40	2,63	358°59'42"
108	385 706,25	2 221 976,35	2,86	337°09'59"
109	385 708,88	2 221 975,24	2,86	304°27'39"
110	385 710,50	2 221 972,88	2,33	283°45'39"
111	385 711,05	2 221 970,62	63,77	272°30'14"
112	385 713,84	2 221 906,91	46,70	272°26'52"
113	385 715,83	2 221 860,26	37,23	272°58'25"
114	385 717,76	2 221 823,07	41,64	271°24'41"
115	385 718,79	2 221 781,45	49,17	271°07'34"
116	385 719,76	2 221 732,29	44,47	270°42'02"
117	385 720,30	2 221 687,82	108,19	270°59'32"
118	385 722,17	2 221 579,65	40,01	271°12'41"
119	385 723,02	2 221 539,65	79,89	270°54'36"
120	385 724,29	2 221 459,77	84,98	271°06'01"
121	385 725,92	2 221 374,81	187,84	270°59'43"
122	385 729,18	2 221 187,00	34,08	271°25'19"
123	385 730,03	2 221 152,93	75,40	270°41'19"
124	385 730,93	2 221 077,54	125,03	271°01'30"
125	385 733,17	2 220 952,53	17,02	272°01'51"
126	385 733,77	2 220 935,52	24,84	270°16'36"
127	385 733,89	2 220 910,67	9,03	267°21'48"
128	385 733,48	2 220 901,65	18,36	265°53'16"
129	385 732,16	2 220 883,34	17,39	262°32'05"
130	385 729,90	2 220 866,09	13,62	258°23'43"
131	385 727,16	2 220 852,75	13,58	257°18'26"
132	385 724,18	2 220 839,50	16,23	253°49'26"
133	385 719,66	2 220 823,92	19,86	250°22'09"
134	385 712,99	2 220 805,21	18,79	246°02'15"
135	385 705,36	2 220 788,05	13,71	243°26'06"
136	385 699,23	2 220 775,79	20,59	240°27'40"
137	385 689,08	2 220 757,87	73,66	236°47'29"
138	385 648,73	2 220 696,24	33,93	236°28'47"
139	385 630,00	2 220 667,96	25,77	237°03'18"
140	385 615,98	2 220 646,33	20,06	236°09'59"

План границ земельного участка

Каталог координат

Участок №12

№	X	Y	Длина	Угол
141	385 604,81	2 220 629,67	127,28	236°40'47"
142	385 534,89	2 220 523,31	146,65	236°44'59"
143	385 454,49	2 220 400,67	4,44	214°59'31"
144	385 450,85	2 220 398,12	4,36	173°17'25"
145	385 446,52	2 220 398,63	15,77	152°22'15"
146	385 432,54	2 220 405,94	8,04	242°30'26"
147	385 428,83	2 220 398,81	15,46	332°13'44"
148	385 442,51	2 220 391,60	5,74	293°09'03"
149	385 444,77	2 220 386,33	42,47	239°15'03"
150	385 423,05	2 220 349,83	20,81	240°17'48"
151	385 412,74	2 220 331,75	26,36	240°50'35"
152	385 399,90	2 220 308,74	39,09	242°05'03"
153	385 381,60	2 220 274,19	183,18	243°55'31"
154	385 301,09	2 220 109,66	112,03	243°50'59"
155	385 251,71	2 220 009,10	50,59	244°24'57"
156	385 229,86	2 219 963,46	48,80	245°58'47"
157	385 210,00	2 219 918,89	55,26	247°32'04"
158	385 188,88	2 219 867,82	76,77	247°59'51"
159	385 160,12	2 219 796,64	29,47	247°26'04"
160	385 148,81	2 219 769,43	40,62	248°32'48"
161	385 133,96	2 219 731,63	11,03	246°48'05"
162	385 129,61	2 219 721,49	29,14	248°13'14"
163	385 118,80	2 219 694,43	11,69	246°24'19"
164	385 114,12	2 219 683,72	13,16	253°58'47"
165	385 110,49	2 219 671,08	12,58	259°52'25"
166	385 108,28	2 219 658,69	11,46	264°29'40"
167	385 107,18	2 219 647,29	11,23	269°17'56"
168	385 107,04	2 219 636,06	12,08	273°42'57"
169	385 107,83	2 219 624,01	13,93	280°40'15"
170	385 110,40	2 219 610,32	14,37	285°44'46"
171	385 114,30	2 219 596,49	13,33	293°34'53"
172	385 119,64	2 219 584,28	14,58	297°56'31"
173	385 126,47	2 219 571,40	8,40	300°35'20"
174	385 130,74	2 219 564,17	4,06	288°34'45"
175	385 132,04	2 219 560,32	3,87	279°37'11"
176	385 132,68	2 219 556,50	6,17	268°14'02"
177	385 132,49	2 219 550,34	10,29	315°57'07"
1	385 139,89	2 219 543,18		

Площадь земельного участка №10	1:1000
	32844,00 кв.м.

Участок №11

№	X	Y	Длина	Угол
284	385 462,60	2 223 031,76	187,37	103°23'24"
375	385 419,21	2 223 214,03	35,25	268°23'06"
376	385 418,21	2 223 178,80	4,24	283°20'39"
285	385 419,19	2 223 174,67	149,36	286°53'40"
284	385 462,60	2 223 031,76		

Площадь земельного участка №11	1:1000
	875,00 кв.м.

№	X	Y	Длина	Угол
375	385 419,21	2 223 214,03	17,75	102°20'21"
377	385 415,41	2 223 231,37	31,63	100°45'13"
378	385 409,51	2 223 262,45	40,44	099°31'06"
379	385 402,82	2 223 302,34	34,38	097°38'52"
380	385 398,25	2 223 336,42	39,17	096°11'04"
381	385 394,03	2 223 375,36	40,59	095°12'08"
382	385 390,35	2 223 415,78	79,00	094°28'21"
383	385 384,19	2 223 494,54	50,31	094°20'26"
384	385 380,38	2 223 544,70	45,84	094°45'49"
385	385 376,57	2 223 590,39	31,51	094°23'55"
386	385 374,15	2 223 621,81	34,91	094°45'49"
387	385 371,26	2 223 656,60	18,29	093°58'40"
388	385 369,99	2 223 674,84	77,61	094°38'42"
389	385 363,70	2 223 752,20	120,10	094°25'07"
390	385 354,45	2 223 871,95	45,71	097°27'51"
391	385 348,51	2 223 917,26	51,82	097°40'54"
392	385 341,58	2 223 968,62	3,75	075°08'29"
393	385 342,54	2 223 972,24	3,06	052°51'12"
394	385 344,39	2 223 974,68	5,03	028°14'57"
395	385 348,83	2 223 977,06	12,01	125°24'00"
396	385 341,87	2 223 986,86	1,54	143°58'21"
397	385 340,62	2 223 987,76	3,79	124°04'31"
398	385 338,50	2 223 990,90	11,64	231°13'08"
399	385 331,21	2 223 981,83	66,28	277°41'58"
400	385 340,09	2 223 916,14	45,46	277°27'51"
401	385 345,99	2 223 871,07	119,89	274°25'07"
402	385 355,23	2 223 751,53	77,58	274°38'42"
403	385 361,51	2 223 674,20	18,30	273°58'40"
404	385 362,78	2 223 655,95	34,94	274°45'49"
405	385 365,68	2 223 621,13	31,51	274°23'55"
406	385 368,10	2 223 589,71	45,84	274°45'49"
407	385 371,91	2 223 544,03	50,29	274°20'26"
408	385 375,71	2 223 493,89	79,07	274°28'21"
409	385 381,88	2 223 415,06	40,72	275°12'08"
410	385 385,57	2 223 374,52	39,35	276°11'04"
411	385 389,81	2 223 335,39	34,63	277°38'52"
412	385 394,42	2 223 301,07	40,67	279°31'06"
413	385 401,14	2 223 260,95	31,84	280°45'13"
414	385 407,08	2 223 229,67	52,08	282°20'21"
376	385 418,21	2 223 178,80	35,25	088°23'06"
375	385 419,21	2 223 214,03		

Площадь земельного участка №12	1:1000
	684,12

Участок №13

№	X	Y	Длина	Угол
395	385 348,83	2 223 977,06	13,45	024°14'43"
415	385 361,09	2 223 982,59	8,03	111°36'20"
416	385 358,14	2 223 990,05	9,30	203°54'58"
417	385 349,64	2 223 986,28	3,26	193°05'31"
418	385 346,46	2 223 985,54	4,78	164°03'53"
396	385 341,87	2 223 986,86	12,01	305°24'00"
395	385 348,83	2 223 977,06		

Площадь земельного участка №13	1:1000
	124,00 кв.м.

План границ земельного участка

Каталог координат

Участок №14

№	X	Y	Длина	Угол
398	385 338,50	2 223 990,90	6,60	101°46'30"
419	385 337,15	2 223 997,37	21,18	104°07'59"
420	385 331,98	2 224 017,91	4,10	215°35'41"
421	385 328,64	2 224 015,52	9,02	287°37'44"
422	385 331,37	2 224 006,93	4,06	198°23'25"
423	385 327,52	2 224 005,65	7,79	106°49'50"
424	385 325,26	2 224 013,11	0,38	215°35'41"
425	385 324,96	2 224 012,89	17,57	284°20'14"
426	385 329,31	2 223 995,87	14,17	277°41'58"
399	385 331,21	2 223 981,83	11,64	051°13'08"
398	385 338,50	2 223 990,90		

Площадь земельного участка №14	1:1000
	208,00 кв.м.

Участок №15

№	X	Y	Длина	Угол
422	385 331,37	2 224 006,93	9,02	107°37'44"
421	385 328,64	2 224 015,52	4,15	215°35'41"
424	385 325,26	2 224 013,11	7,79	286°49'50"
423	385 327,52	2 224 005,65	4,06	018°23'25"
422	385 331,37	2 224 006,93		

Площадь земельного участка №15	1:1000
	34,00 кв.м.

Участок №16

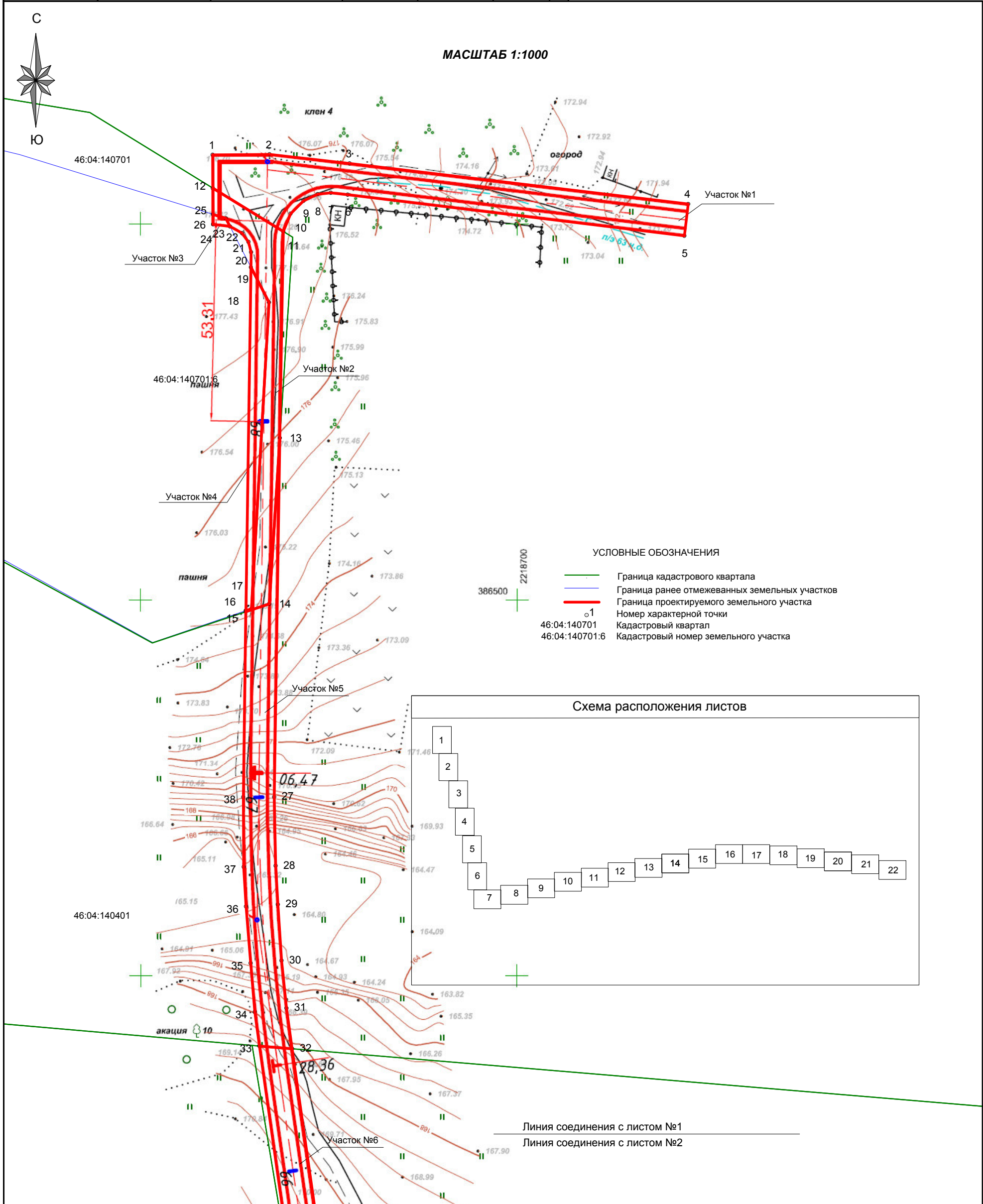
№	X	Y	Длина	Угол
189	385 126,04	2 219 476,81	22,41	078°00'01"
196	385 130,70	2 219 498,74	45,38	078°18'41"
197	385 139,89	2 219 543,18	10,29	135°57'07"
198	385 132,49	2 219 550,34	50,75	258°50'23"
199	385 122,67	2 219 500,55	18,41	257°24'53"
190	385 118,66	2 219 482,58	9,36	321°59'26"
189	385 126,04	2 219 476,81		

Площадь земельного участка №16	1:1000
	576,00 кв.м.

Экспликация земельных участков

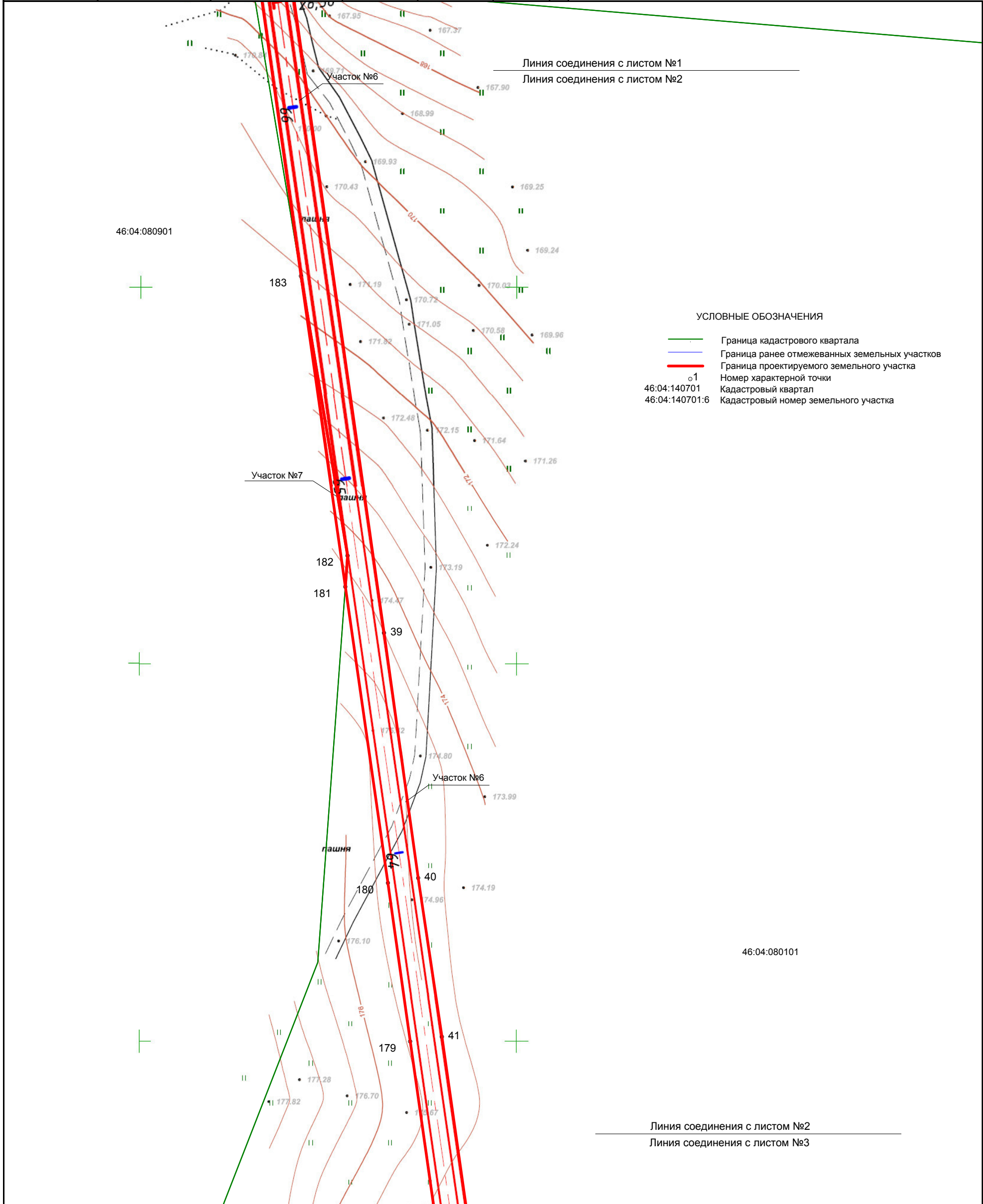
Экспликация земельных участков				
№ участка	Площадь участка, кв.м.	Кадастровый квартал	Кадастровый номер участков сторонних землепользователей	Землепользователь (собственник)
Участок №1	1220,00	46:04:140401		Неразграниченные земли
Участок №2	599,00	46:04:140701		Неразграниченные земли
Участок №3	9,00		46:04:140701:6	Жиляков Николай Яковлевич
Участок №4	286,00		46:04:140701:6	Жиляков Николай Яковлевич
Участок №5	1025,00	46:04:140401		Неразграниченные земли
Участок №6	14307,00	46:04:080101		Неразграниченные земли
Участок №7	74,00	46:04:080901		Неразграниченные земли
Участок №8	91,00	46:04:080102		Неразграниченные земли
Участок №9	2787,00	46:04:080102		Неразграниченные земли
Участок №10	32844,00	46:04:081004		Неразграниченные земли
Участок №11	875,00	46:04:081001		Неразграниченные земли
Участок №12	6841,00	46:04:081004		Неразграниченные земли
Участок №13	124,00	46:04:080201		Неразграниченные земли
Участок №14	208,00	46:04:080201		Неразграниченные земли
Участок №15	34,00		46:04:080201:120	
Участок №16	576,00		46:04:080102:35	

		Согласовано			
Инв. № подл.	Подп. и дата				



46:04:080901		183						Проект межевания территории для линейного объекта				
									"Автомобильная дорога Нижние Борки-Нижняя Ровенка Горшечного района Курской области"			
			Изм.	Кол.уч.	Лист	№ док.	Подпись	Дата				
									Проект полосы дороги	Стадия	Лист	Листов
										П	1	22
			Ген. директор	Косицкий А.И.			28.11.2016	МАСШТАБ 1:1000		ООО"Курские просторы"		
			Гл. инженер	Блинов Н.Л.			28.11.2016					
			Нач. партии	Ташланов А.В.			28.11.2016					
			Исполнитель	Ташланов А.В.			28.11.2016					

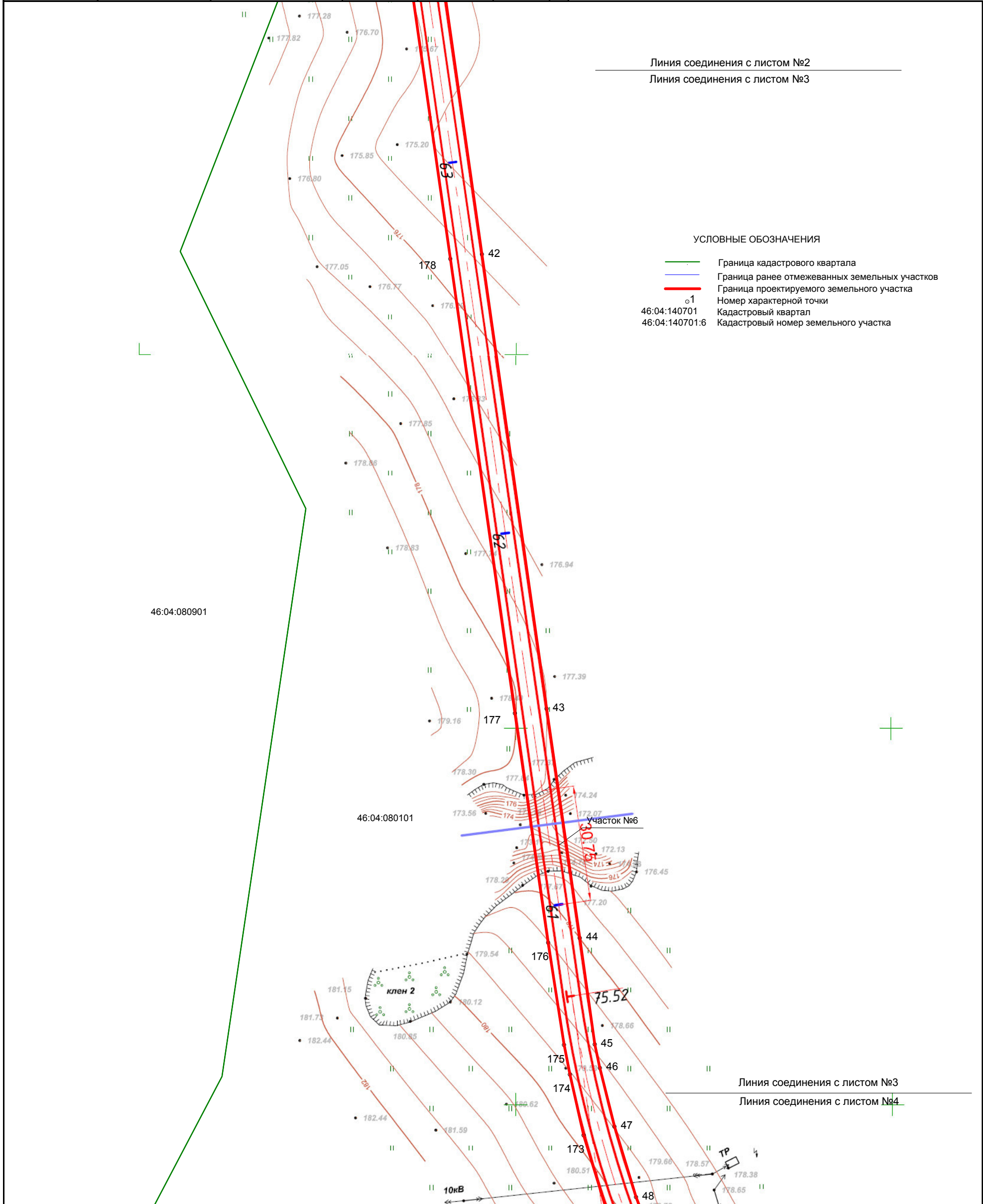
			Согласовано			
Инв. № подл.	Подп. и дата					



- УСЛОВНЫЕ ОБОЗНАЧЕНИЯ
- Граница кадастрового квартала
 - Граница ранее отмежеванных земельных участков
 - Граница проектируемого земельного участка
 - №1 Номер характерной точки
 - 46:04:140701 Кадастровый квартал
 - 46:04:140701:6 Кадастровый номер земельного участка

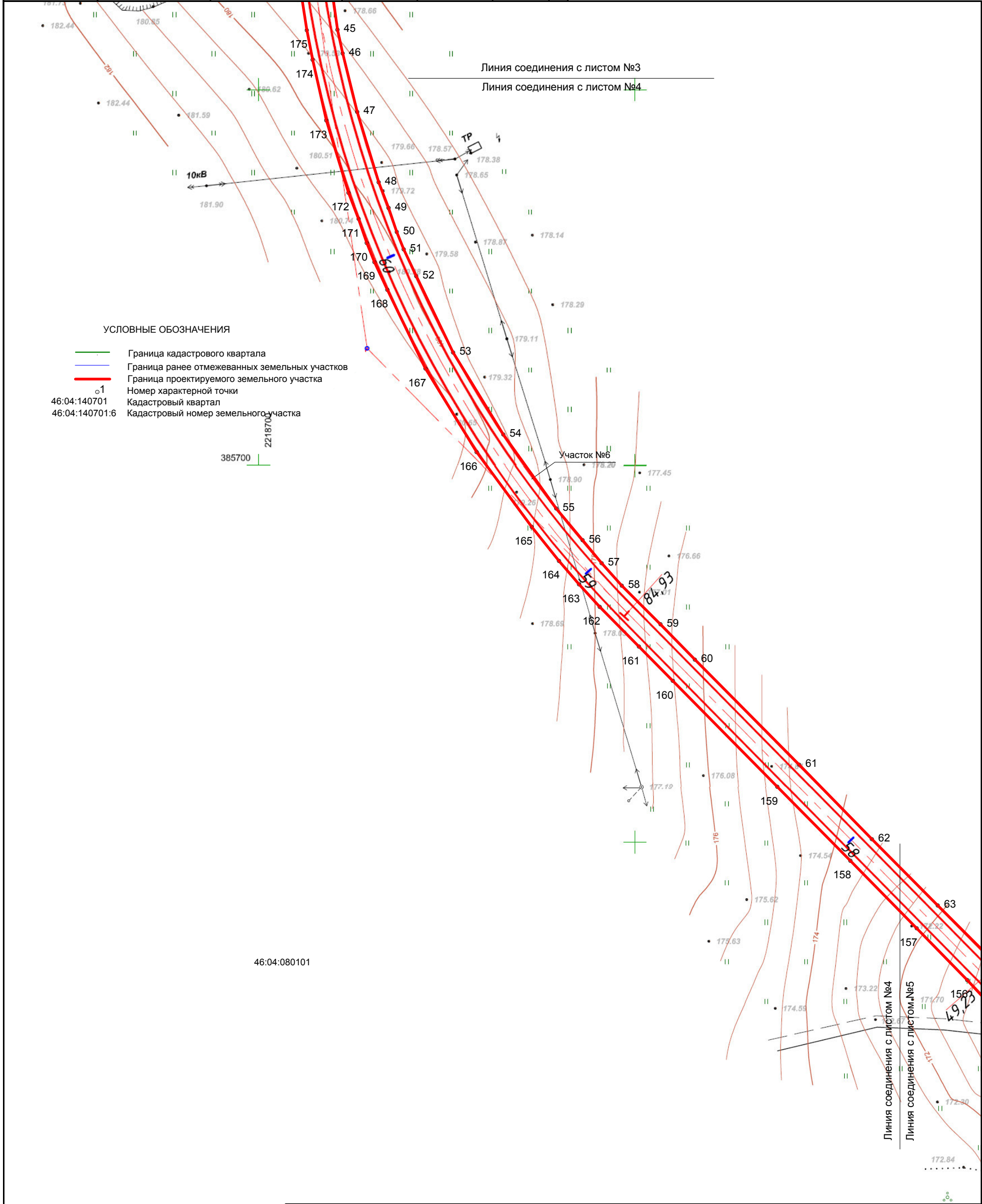
Проект межевания территории для линейного объекта					
"Автомобильная дорога Нижние Борки-Нижняя Ровенка Горшечного района Курской области"					
Изм.	Кол.уч.	Лист	№ док.	Подпись	Дата
Ген. директор	Косицкий А.И.				28.11.2016
Гл. инженер	Блинов Н.Л.				28.11.2016
Нач. партии	Ташланов А.В.				28.11.2016
Исполнитель	Ташланов А.В.				28.11.2016
Проект полосы дороги				Стадия	Лист
П				2	22
МАСШТАБ 1:1000				ООО"Курские просторы"	

			Согласовано			
Инв. № подл.	Подп. и дата					



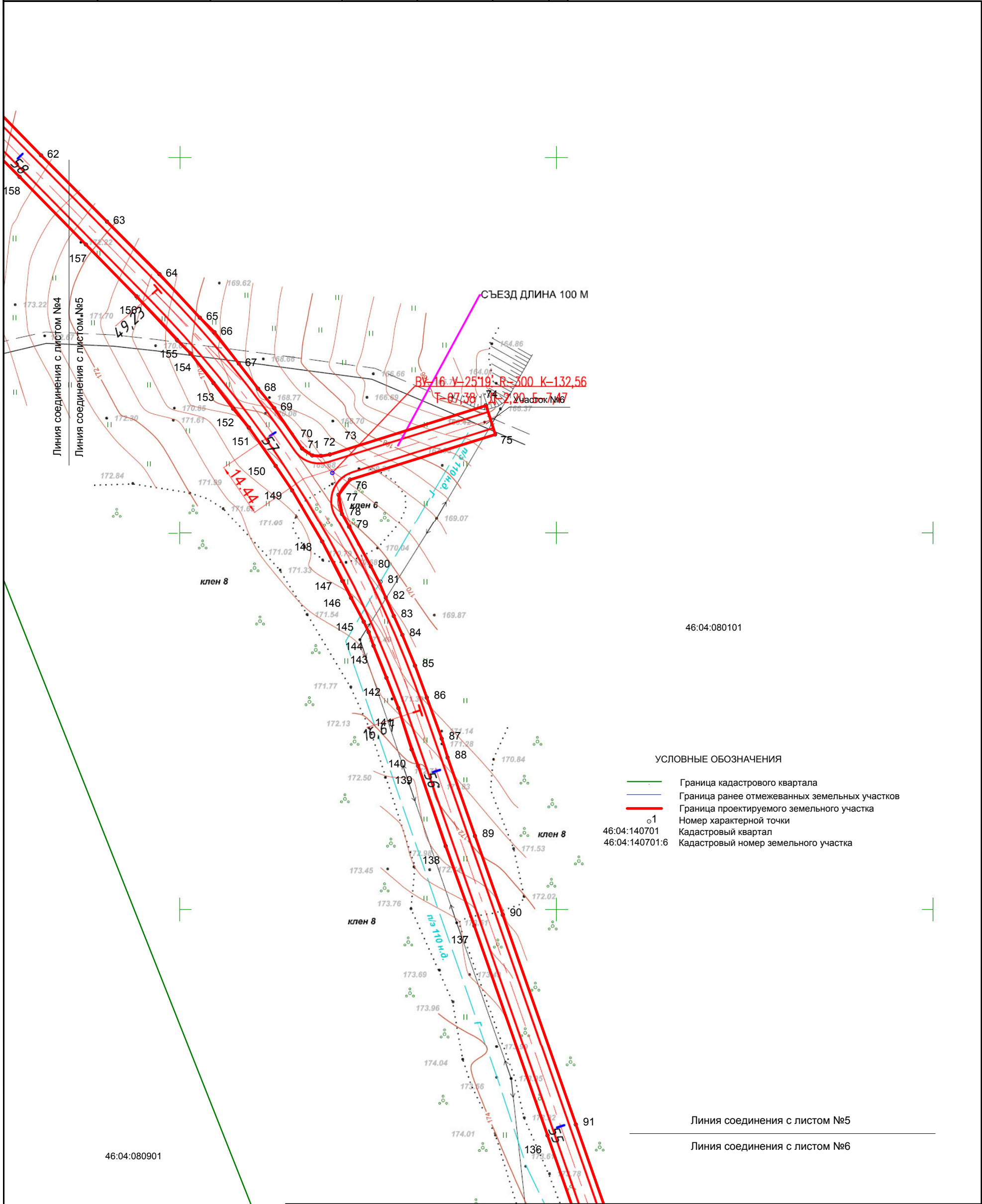
						Проект межевания территории для линейного объекта			
						"Автомобильная дорога Нижние Борки-Нижняя Ровенка Горшечного района Курской области"			
Изм.	Кол.уч.	Лист	№ док.	Подпись	Дата				
						Проект полосы дороги	Стадия	Лист	Листов
							П	3	22
Ген. директор	Косицкий А.И.				28.11.2016	МАСШТАБ 1:1000	ООО"Курские просторы"		
Гл. инженер	Блинов Н.Л.				28.11.2016				
Нач. партии	Ташланов А.В.				28.11.2016				
Исполнитель	Ташланов А.В.				28.11.2016				

			Согласовано			
Инв. № подл.	Подп. и дата					



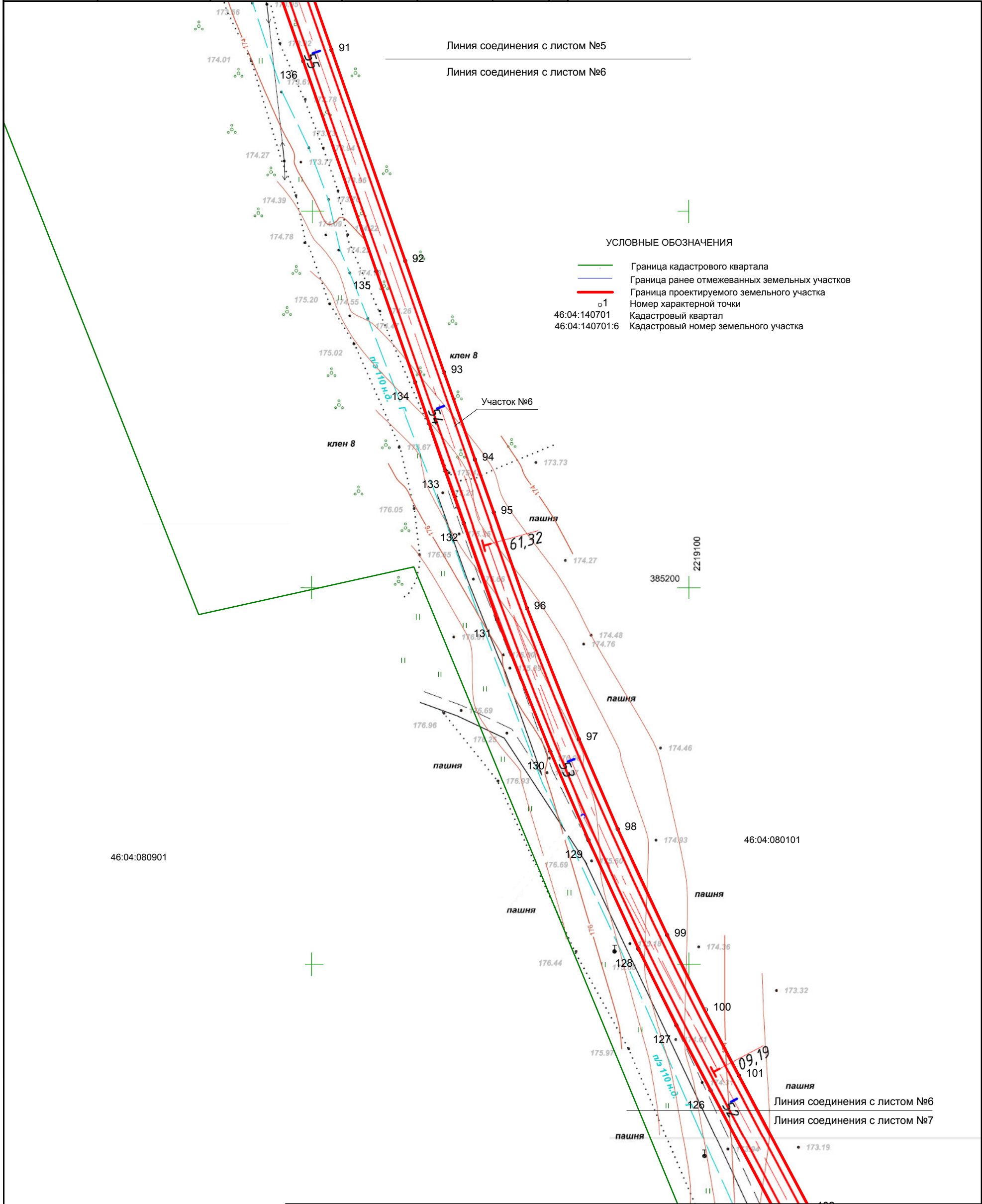
						Проект межевания территории для линейного объекта			
						"Автомобильная дорога Нижние Борки-Нижняя Ровенка Горшечного района Курской области"			
Изм.	Кол.уч.	Лист	№ док.	Подпись	Дата	Проект полосы дороги	Стадия	Лист	Листов
							П	4	22
Ген. директор	Косицкий А.И.				28.11.2016	МАСШТАБ 1:1000	ООО"Курские просторы"		
Гл. инженер	Блинов Н.Л.				28.11.2016				
Нач. партии	Ташланов А.В.				28.11.2016				
Исполнитель	Ташланов А.В.				28.11.2016				

			Согласовано			
Инв. № подл.	Подп. и дата					

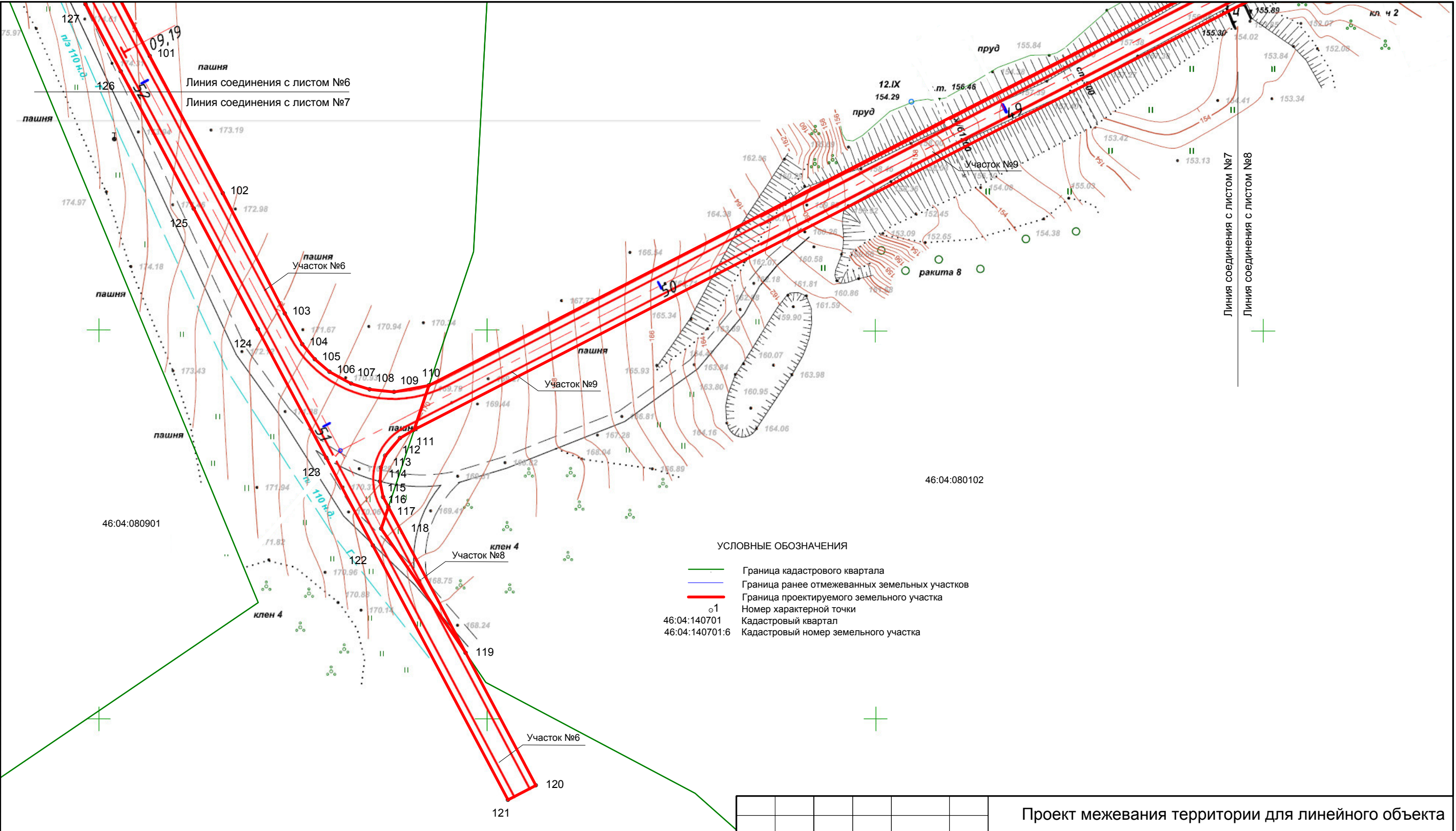


						Проект межевания территории для линейного объекта			
						"Автомобильная дорога Нижние Борки-Нижняя Ровенка Горшечного района Курской области"			
Изм.	Кол.уч.	Лист	№ док.	Подпись	Дата				
						Проект полосы дороги	Стадия	Лист	Листов
							П	5	22
Ген. директор	Косицкий А.И.				28.11.2016	МАСШТАБ 1:1000	ООО"Курские просторы"		
Гл. инженер	Блинов Н.Л.				28.11.2016				
Нач. партии	Ташланов А.В.				28.11.2016				
Исполнитель	Ташланов А.В.				28.11.2016				

			Согласовано			
Инв. № подл.	Подп. и дата					

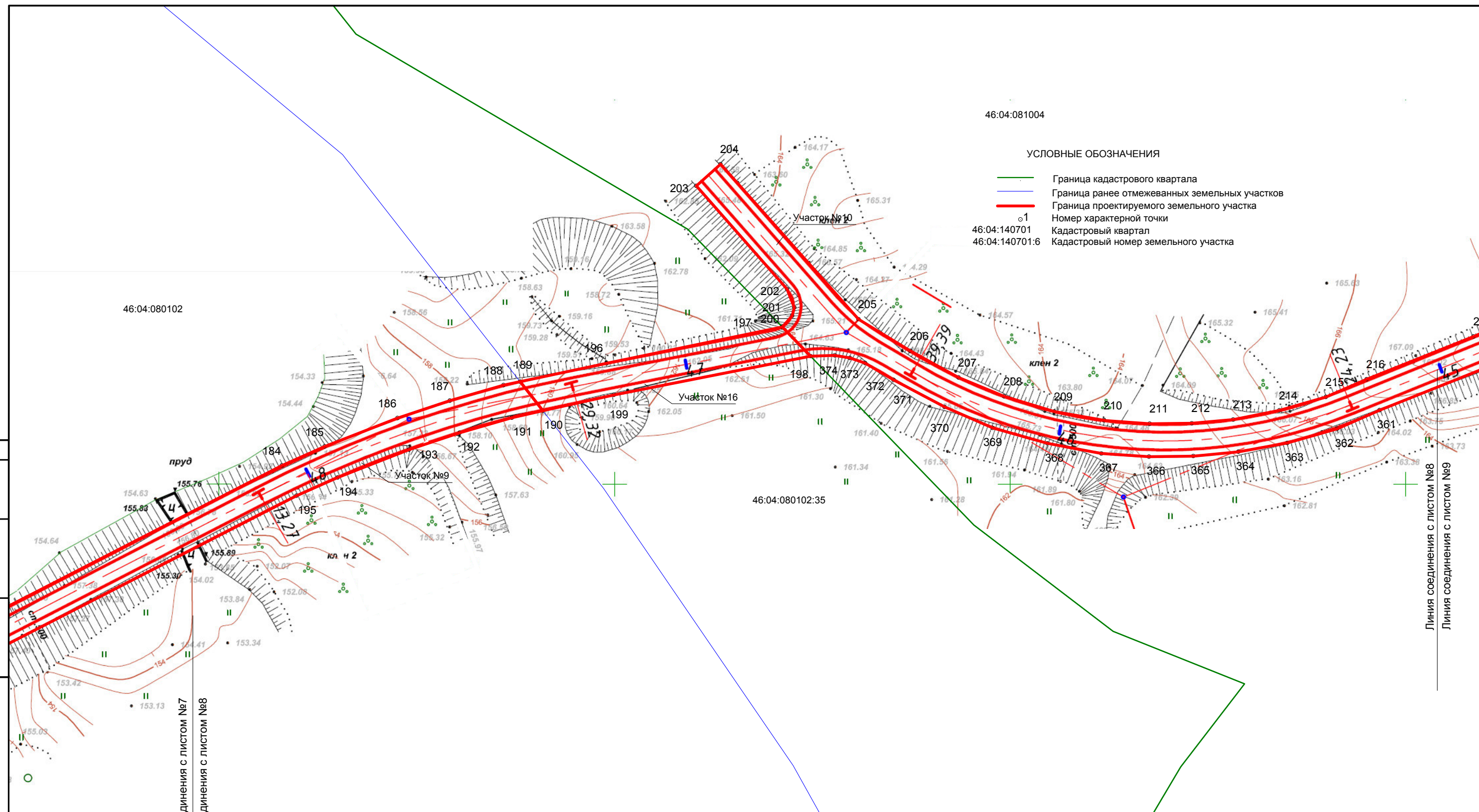


Согласовано			Взам. инв. №	
Инв. № подл.		Подп. и дата		





						Проект межевания территории для линейного объекта			
						"Автомобильная дорога Нижние Борки-Нижняя Ровенка Горшечного района Курской области"			
Изм.	Кол.уч.	Лист	№ док.	Подпись	Дата	План границ земельного участка	Стадия	Лист	Листов
							П	7	22
Ген. директор	Косицкий А.И.				28.11.2016		МАСШТАБ 1:1000	ООО"Курские просторы"	
Гл. инженер	Блинов Н.Л.				28.11.2016				
Нач. партии	Ташланов А.В.				28.11.2016				
Исполнитель	Ташланов А.В.				28.11.2016				

		Согласовано	
Инв. № подл.	Подп. и дата	Взам. инв. №	

Взам. инв. №ИНВ. № подл.

УСЛОВНЫЕ ОБОЗНАЧЕНИЯ

- | | |
|---|---|
| | Граница кадастрового квартала |
|  | Граница ранее отмежеванных земельных участков |
| | Граница проектируемого земельного участка |
|  | Номер характерной точки |
| 46:04:140701 | Кадастровый квартал |
| 46:04:140701:6 | Кадастровый номер земельного участка |

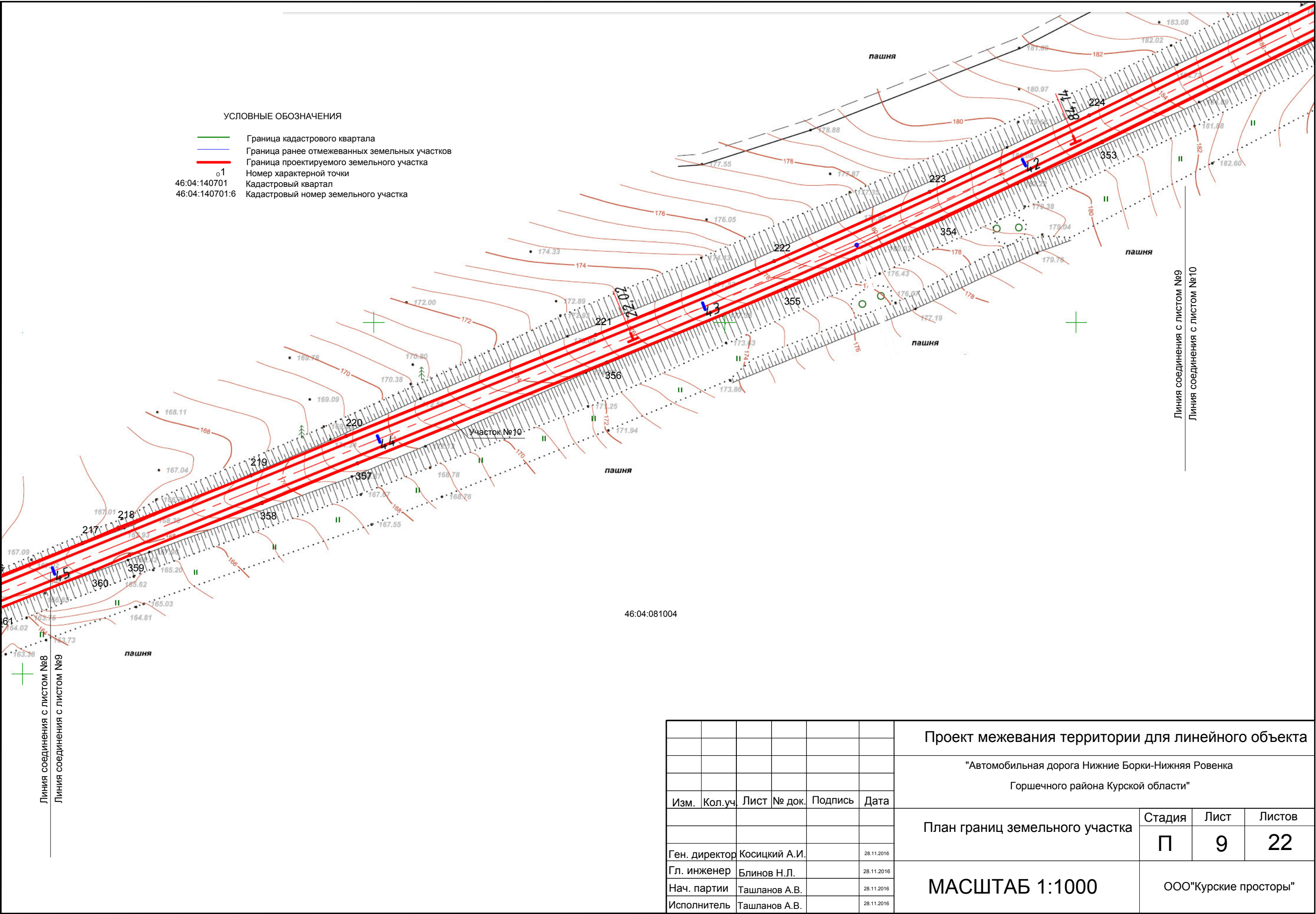
46:04:080102

46:04:080102:35

Линия соединения с листом №8

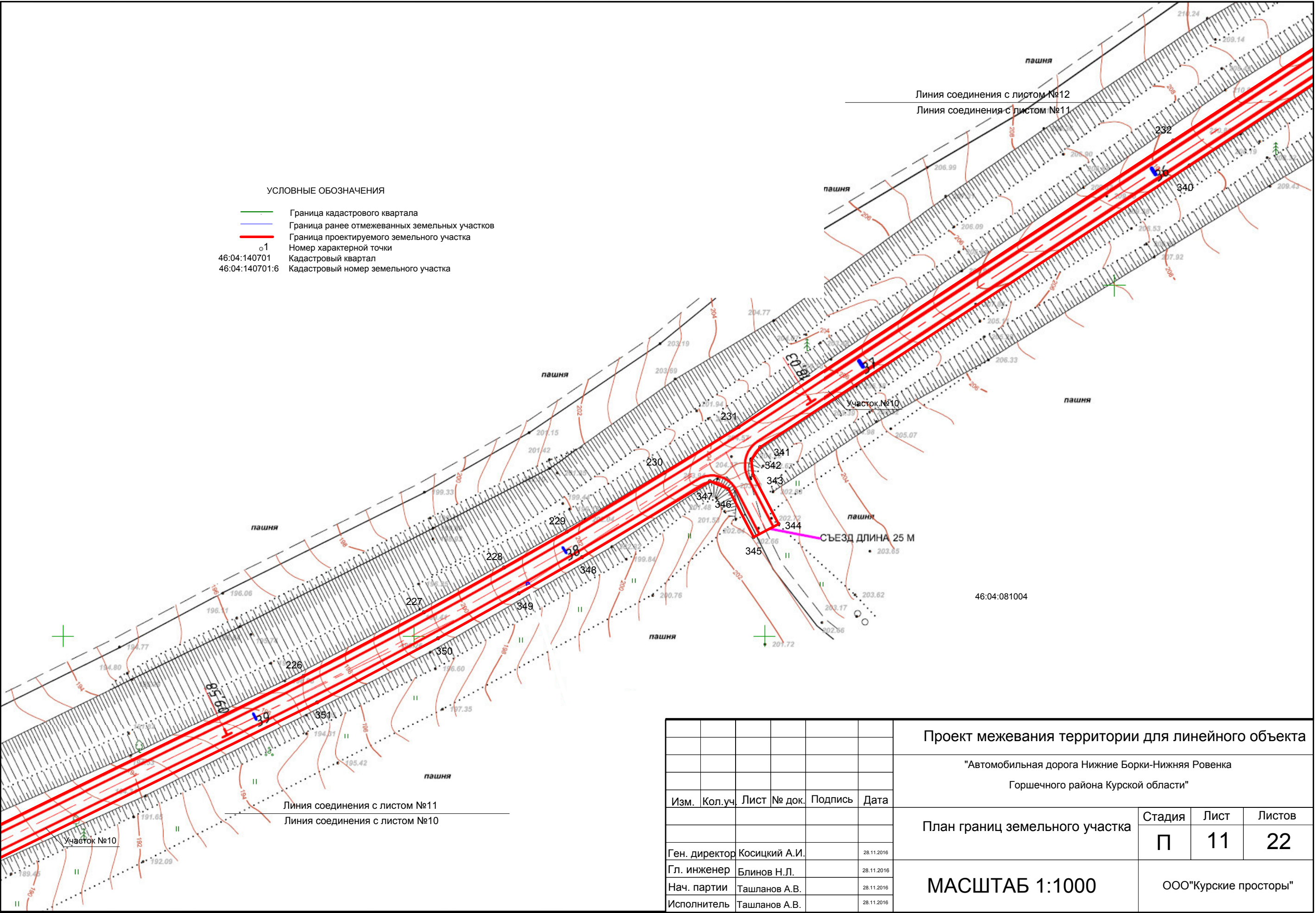
						Проект межевания территории для линейного объекта			
						"Автомобильная дорога Нижние Борки-Нижняя Ровенка Горшечного района Курской области"			
Изм.	Кол.уч.	Лист	№ док.	Подпись	Дата				
						План границ земельного участка	Стадия	Лист	Листов
							П	8	22
Ген. директор	Косицкий А.И.				28.11.2016	МАСШТАБ 1:1000	ООО"Курские просторы"		
Гл. инженер	Блинов Н.Л.				28.11.2016				
Нач. партии	Ташланов А.В.				28.11.2016				
Исполнитель	Ташланов А.В.				28.11.2016				

Согласовано				Взам. инв. №		Подп. и дата		Инв. № подл.	



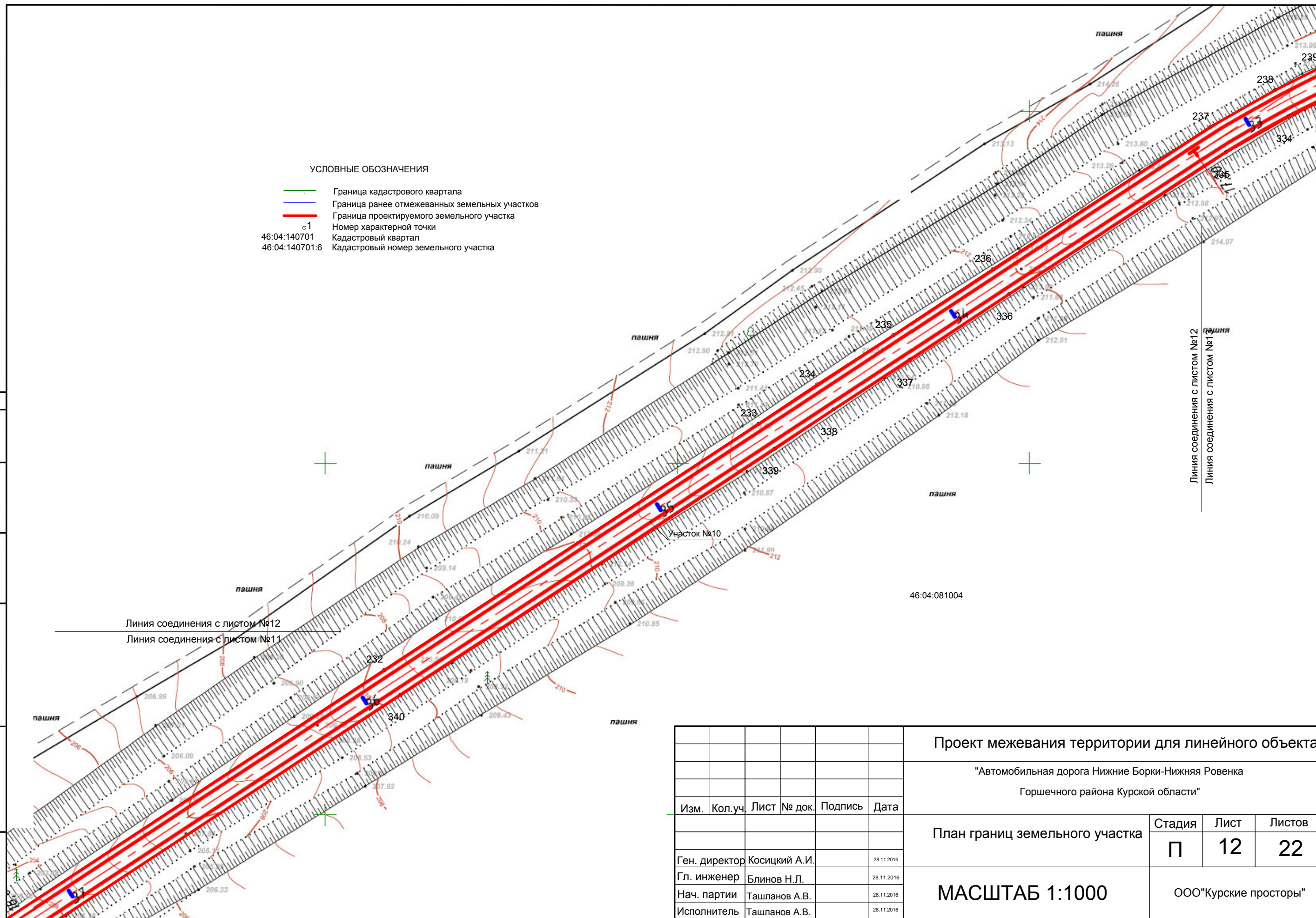
						Проект межевания территории для линейного объекта			
						"Автомобильная дорога Нижние Борки-Нижняя Ровенка Горшечного района Курской области"			
Изм.	Кол.уч.	Лист	№ док.	Подпись	Дата	План границ земельного участка	Стадия	Лист	Листов
							П	9	22
Ген. директор	Косицкий А.И.				28.11.2016	МАСШТАБ 1:1000	ООО"Курские просторы"		
Гл. инженер	Блинов Н.Л.				28.11.2016				
Нач. партии	Ташланов А.В.				28.11.2016				
Исполнитель	Ташланов А.В.				28.11.2016				

Согласовано			
Инв. № подл.	Подп. и дата		Взам. инв. №



				Согласовано			
Инв. № подл.	Подп. и дата	Взам. инв. №					

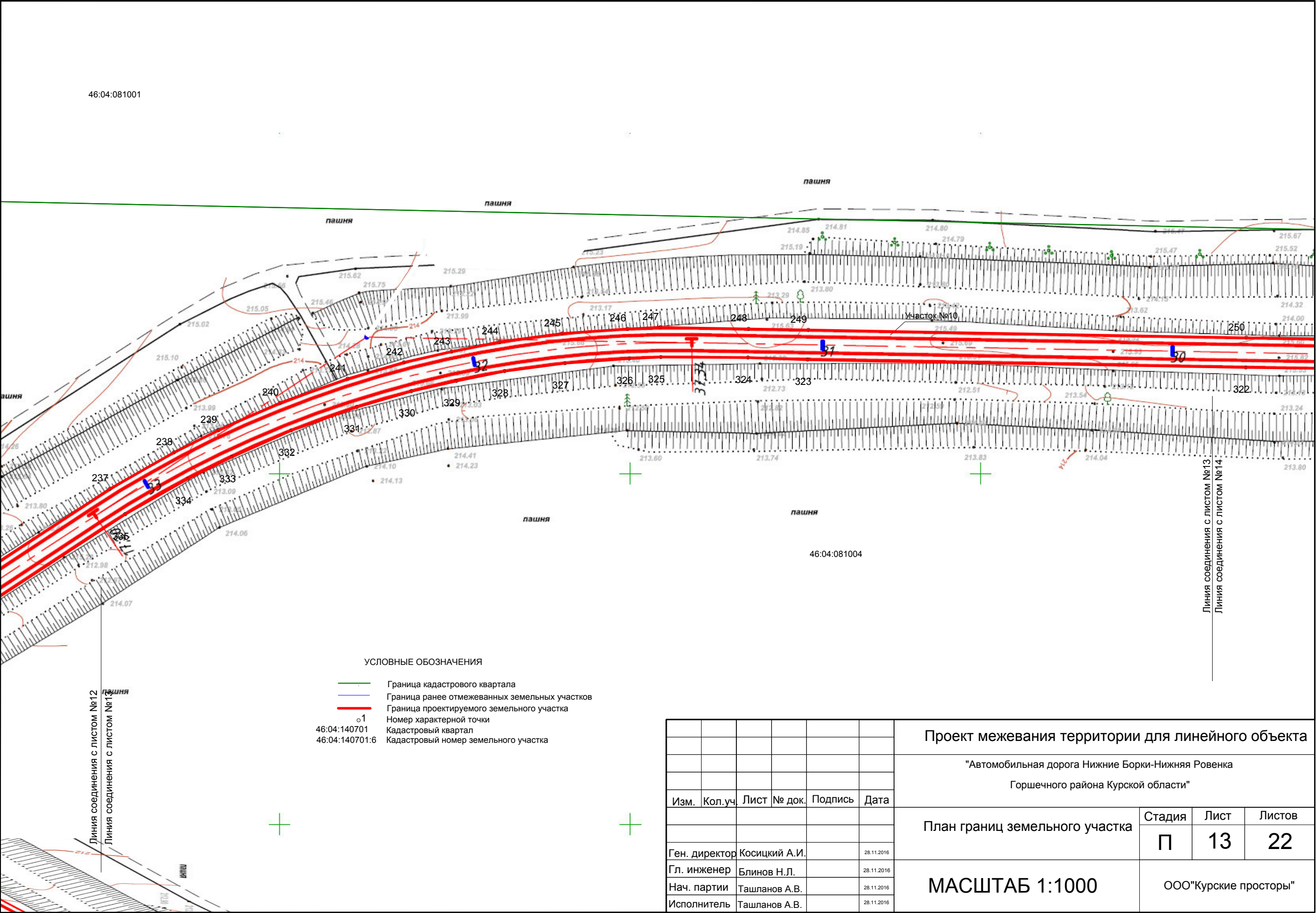
Инв. № подл.	Подп. и дата	Взам. инв. №
--------------	--------------	--------------



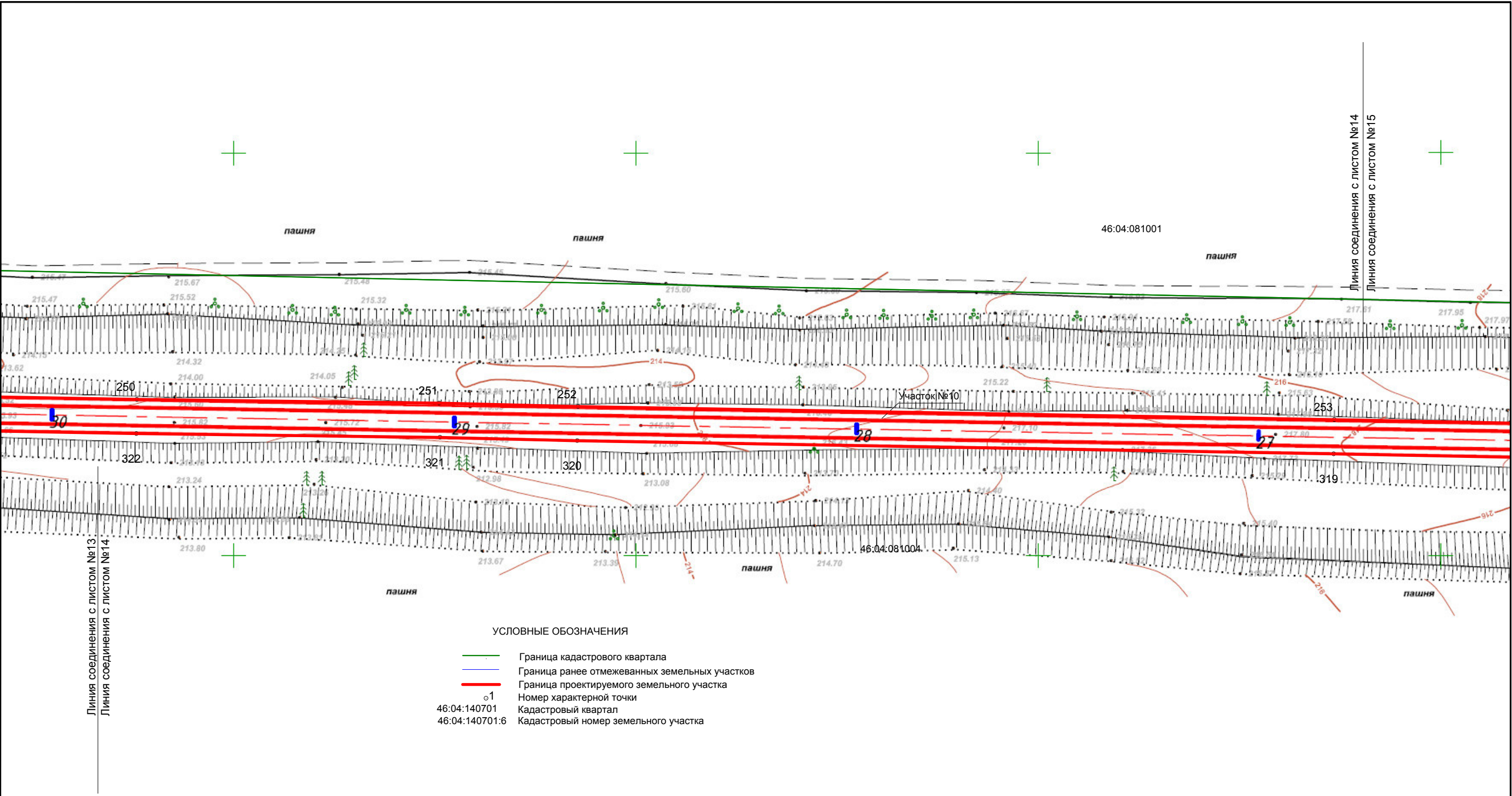
						Проект межевания территории для линейного объекта			
						"Автомобильная дорога Нижние Борки-Нижняя Ровенка			
						Горшечного района Курской области"			
Изм.	Кол.уч.	Лист	№ док.	Подпись	Дата				
						План границ земельного участка	Стадия	Лист	Листов
							П	12	22
Ген. директор	Косицкий А.И.				28.11.2016	МАСШТАБ 1:1000	ООО "Курские просторы"		
Гл. инженер	Блинов Н.Л.				28.11.2016				
Нач. партии	Ташланов А.В.				28.11.2016				
Исполнитель	Ташланов А.В.				28.11.2016				

46:04:081001

Согласовано			
Инв. № подл.		Подп. и дата	Взам. инв. №



Согласовано			Взам. инв. №	Подп. и дата	Инв. № подл.

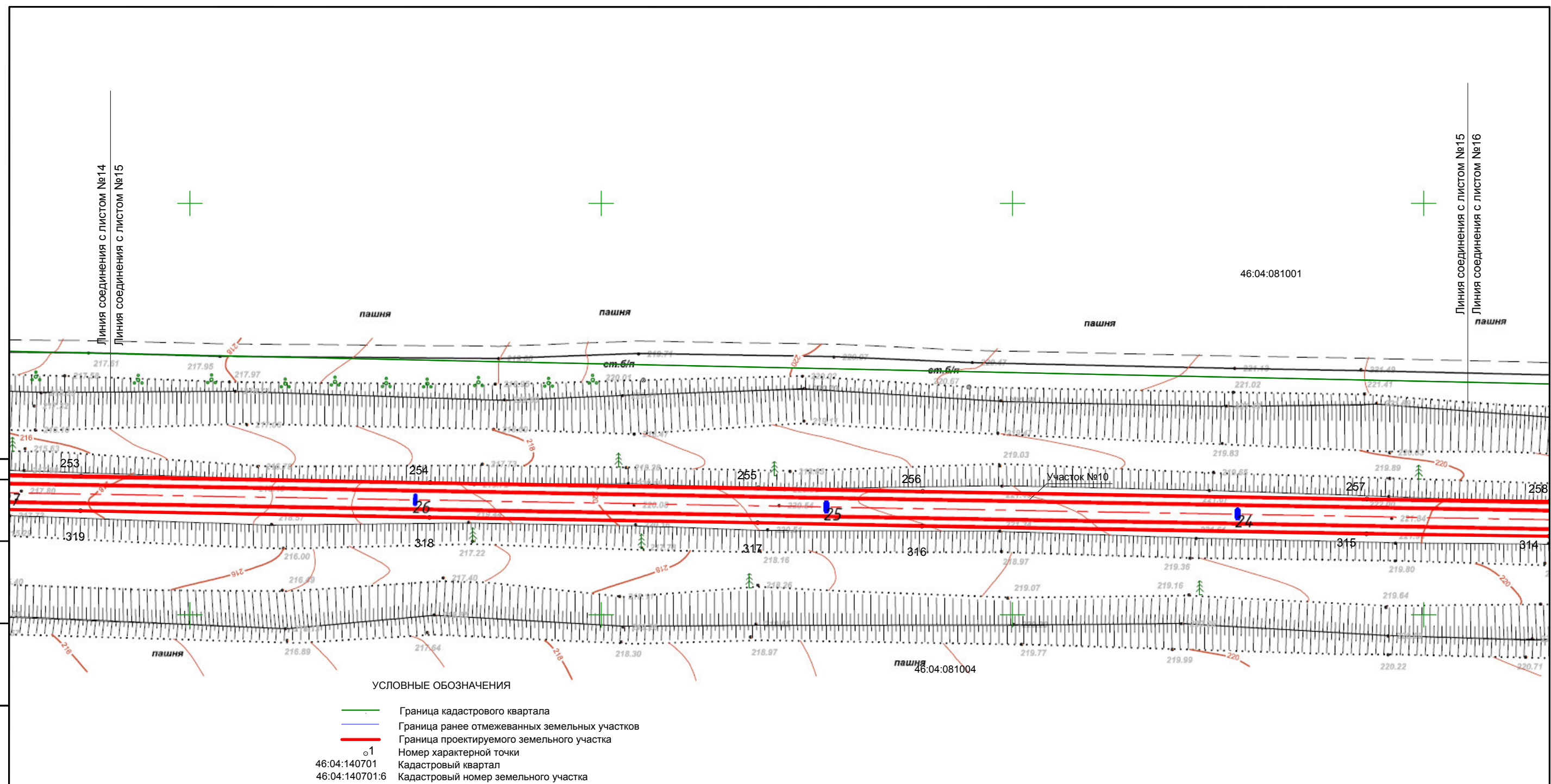


УСЛОВНЫЕ ОБОЗНАЧЕНИЯ

- Граница кадастрового квартала
- Граница ранее отмежеванных земельных участков
- Граница проектируемого земельного участка
- 1 Номер характерной точки
- 46:04:140701 Кадастровый квартал
- 46:04:140701:6 Кадастровый номер земельного участка

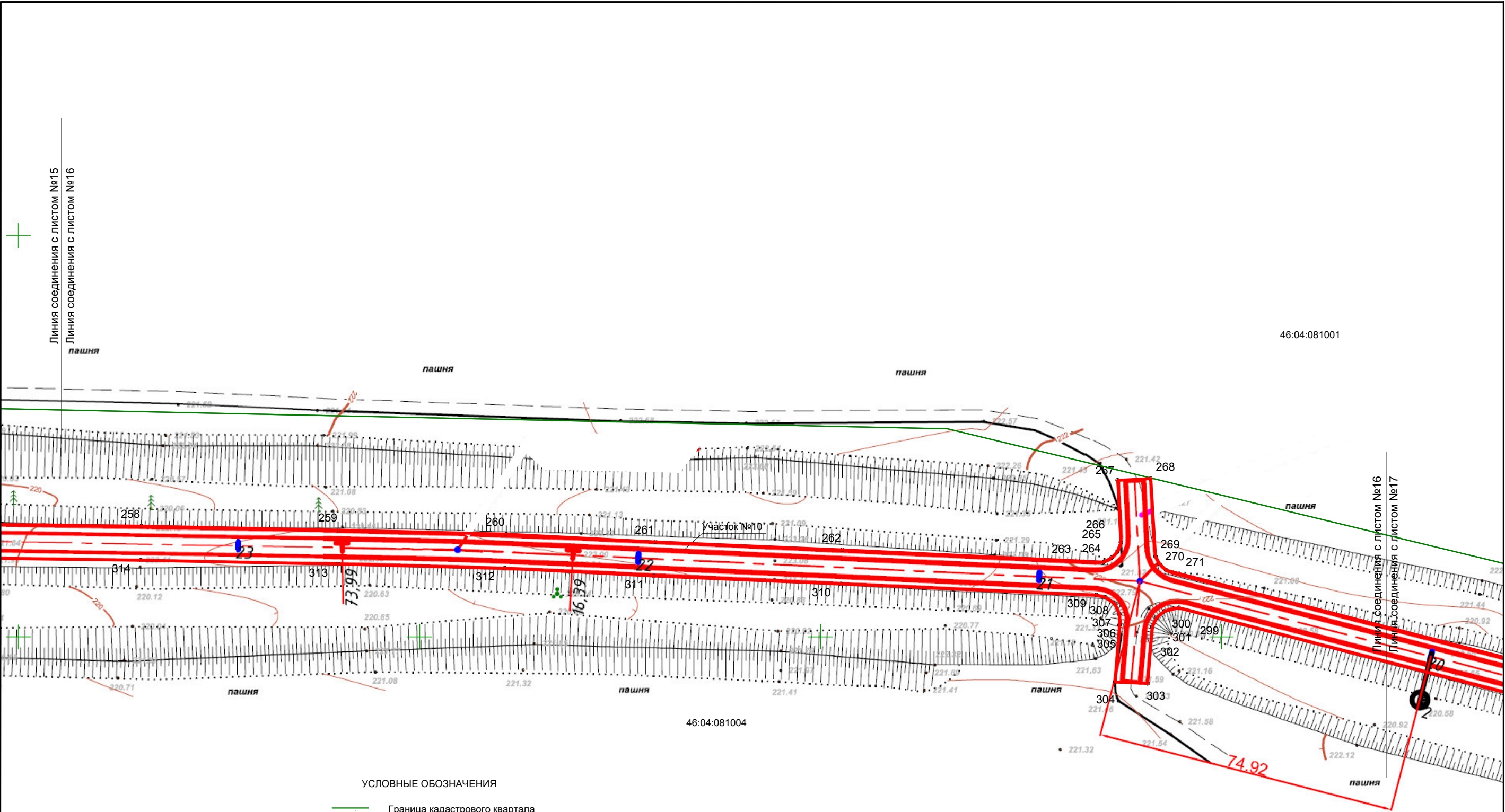
						Проект межевания территории для линейного объекта			
						"Автомобильная дорога Нижние Борки-Нижняя Ровенка Горшечного района Курской области"			
Изм.	Кол.уч.	Лист	№ док.	Подпись	Дата	План границ земельного участка	Стадия	Лист	Листов
							П	14	22
Ген. директор	Косицкий А.И.				28.11.2016	МАСШТАБ 1:1000	ООО"Курские просторы"		
Гл. инженер	Блинов Н.Л.				28.11.2016				
Нач. партии	Ташланов А.В.				28.11.2016				
Исполнитель	Ташланов А.В.				28.11.2016				

			Согласовано			
Инв. № подл.	Подп. и дата	Взам. инв. №				



						Проект межевания территории для линейного объекта				
						"Автомобильная дорога Нижние Борки-Нижняя Ровенка				
						Горшечного района Курской области"				
Изм.	Кол.уч.	Лист	№ док.	Подпись	Дата	План границ земельного участка	Стадия	Лист	Листов	
							П	15	22	
Ген. директор	Косицкий А.И.				28.11.2016		МАСШТАБ 1:1000	ООО"Курские просторы"		
Гл. инженер	Блинов Н.Л.				28.11.2016					
Нач. партии	Ташланов А.В.				28.11.2016					
Исполнитель	Ташланов А.В.				28.11.2016					

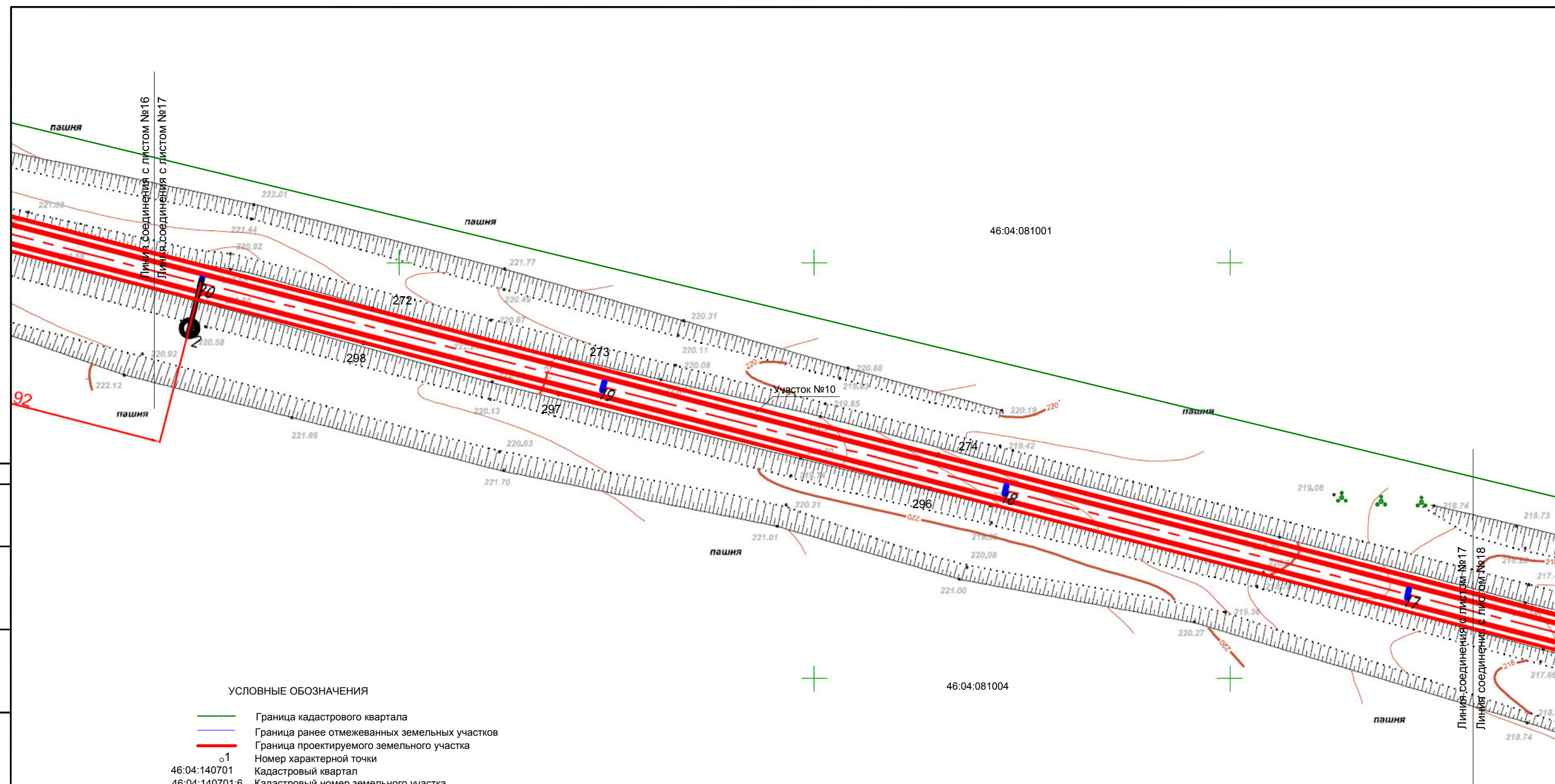
Согласовано			Взам. инв. №	Подп. и дата	Инв. № подл.



- УСЛОВНЫЕ ОБОЗНАЧЕНИЯ
- Граница кадастрового квартала
 - Граница ранее отмежеванных земельных участков
 - Граница проектируемого земельного участка
 - 1 Номер характерной точки
 - 46:04:140701 Кадастровый квартал
 - 46:04:140701:6 Кадастровый номер земельного участка

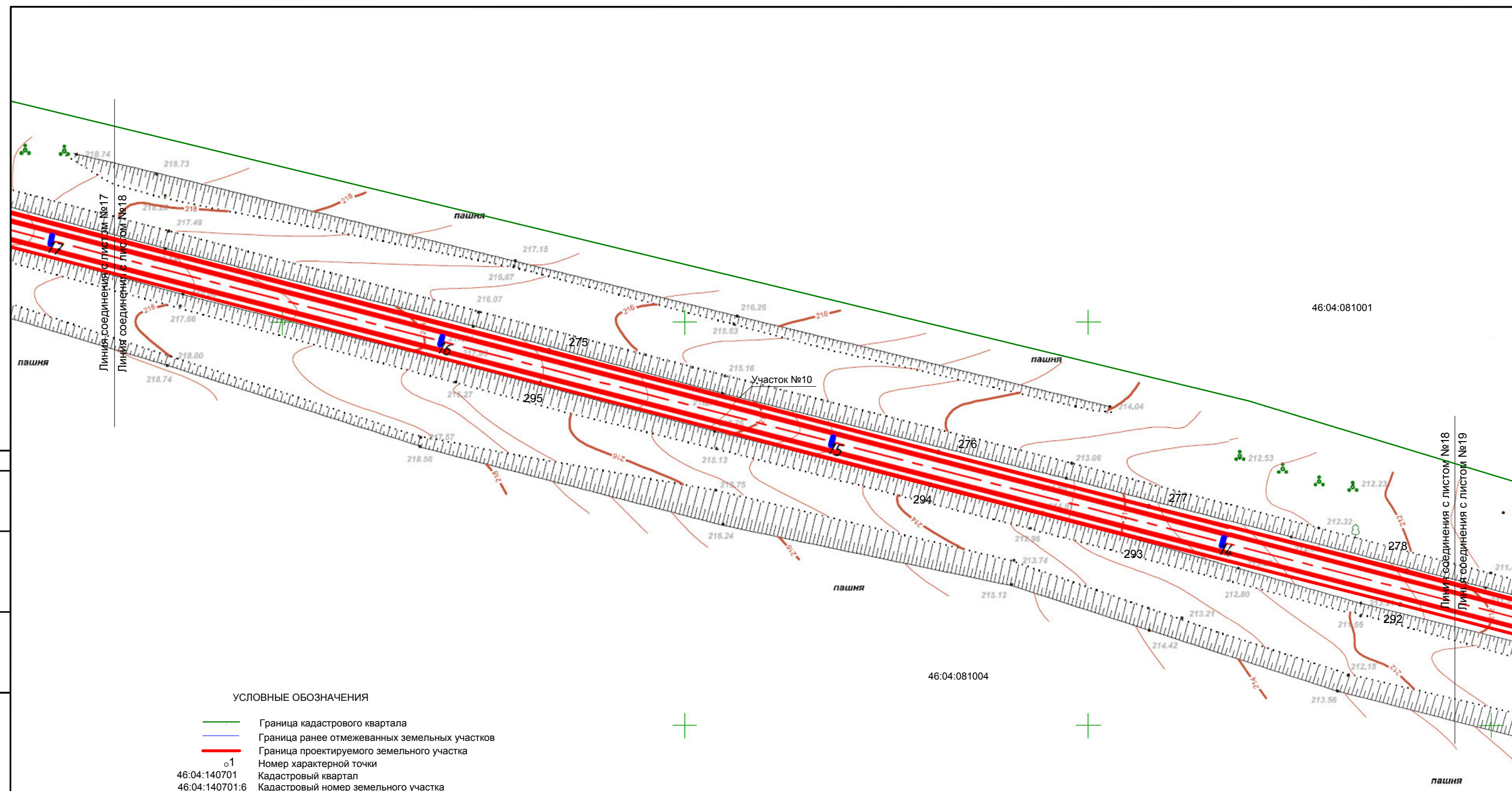
						Проект межевания территории для линейного объекта			
						"Автомобильная дорога Нижние Борки-Нижняя Ровенка Горшечного района Курской области"			
Изм.	Кол.уч.	Лист	№ док.	Подпись	Дата	План границ земельного участка	Стадия	Лист	Листов
							П	16	22
Ген. директор	Косицкий А.И.				28.11.2016	МАСШТАБ 1:1000	ООО"Курские просторы"		
Гл. инженер	Блинов Н.Л.				28.11.2016				
Нач. партии	Ташланов А.В.				28.11.2016				
Исполнитель	Ташланов А.В.				28.11.2016				

			Согласовано		
Инв. № подл.	Подп. и дата	Взам. инв. №			



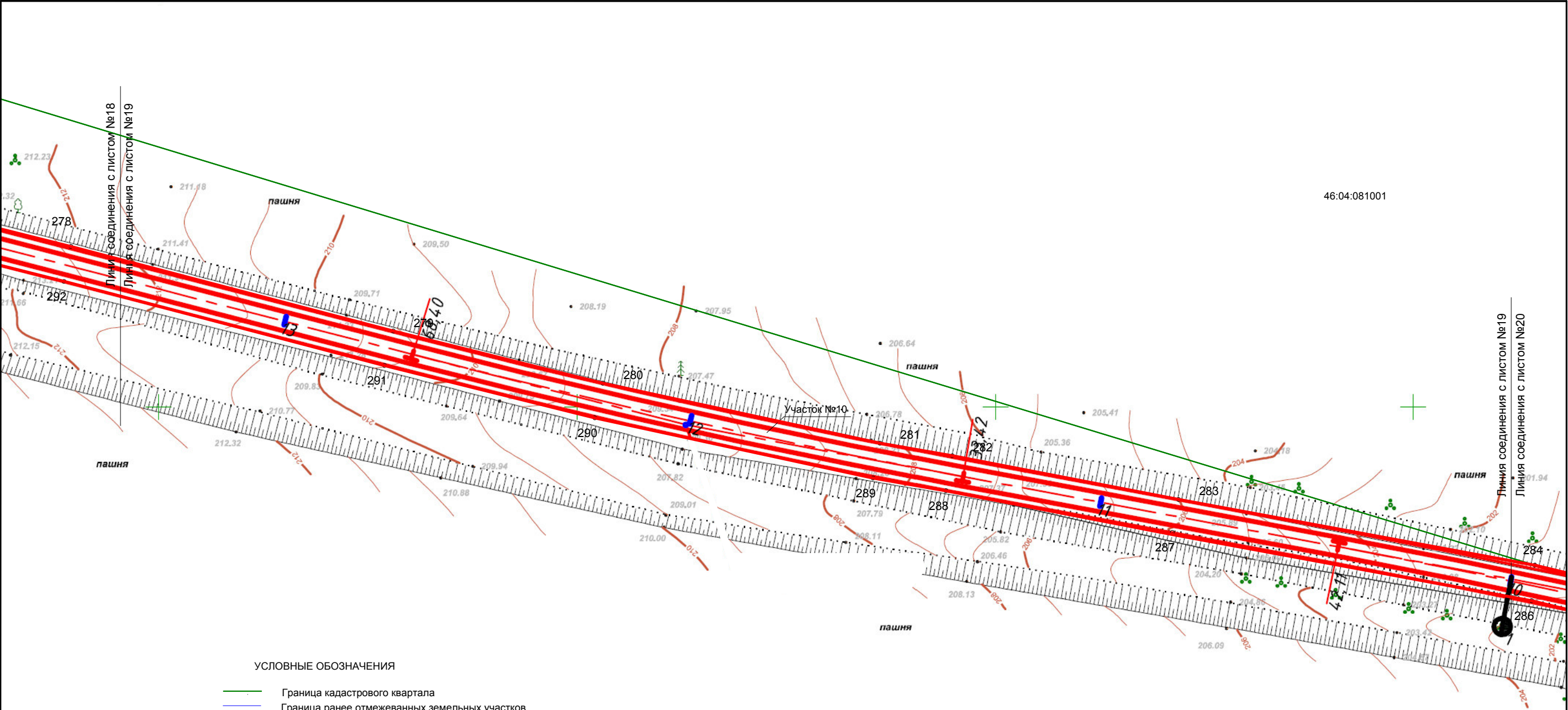
						Проект межевания территории для линейного объекта			
						"Автомобильная дорога Нижние Борки-Нижняя Ровенка Горшечного района Курской области"			
Изм.	Кол.уч.	Лист	№ док.	Подпись	Дата				
						План границ земельного участка	Стадия	Лист	Листов
							П	17	22
Ген. директор	Косицкий А.И.				28.11.2016	МАСШТАБ 1:1000	ООО"Курские просторы"		
Гл. инженер	Блинов Н.Л.				28.11.2016				
Нач. партии	Ташланов А.В.				28.11.2016				
Исполнитель	Ташланов А.В.				28.11.2016				

				Согласовано			
Инв. № подл.	Подп. и дата	Взам. инв. №					



						Проект межевания территории для линейного объекта			
						"Автомобильная дорога Нижние Борки-Нижняя Ровенка Горшечного района Курской области"			
Изм.	Кол.уч.	Лист	№ док.	Подпись	Дата				
						План границ земельного участка	Стадия	Лист	Листов
							П	18	22
Ген. директор	Косицкий А.И.				28.11.2016	МАСШТАБ 1:1000	ООО"Курские просторы"		
Гл. инженер	Блинов Н.Л.				28.11.2016				
Нач. партии	Ташланов А.В.				28.11.2016				
Исполнитель	Ташланов А.В.				28.11.2016				

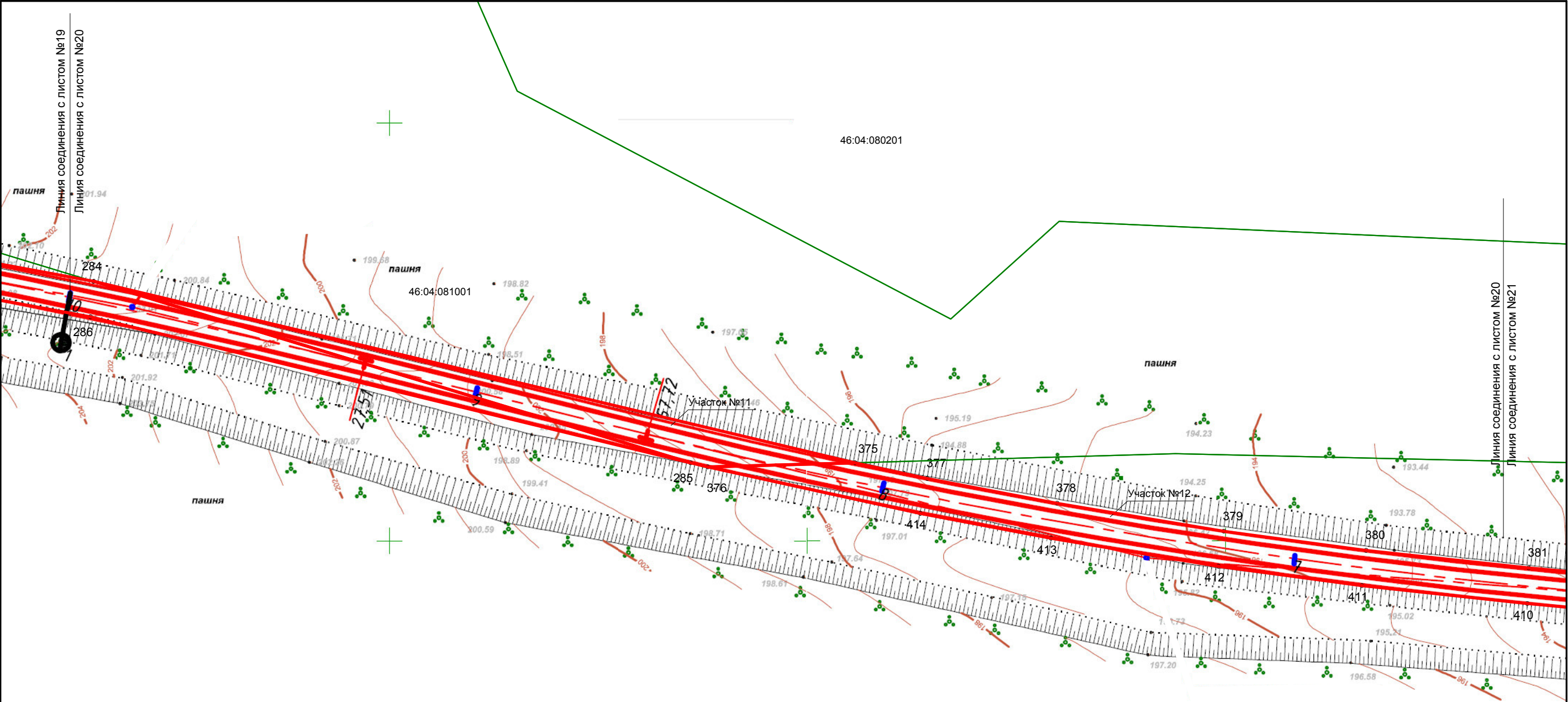
Согласовано			Взам. инв. №		Подп. и дата		Инв. № подл.	



- УСЛОВНЫЕ ОБОЗНАЧЕНИЯ
- Граница кадастрового квартала
 - Граница ранее отмежеванных земельных участков
 - Граница проектируемого земельного участка
 - 1 Номер характерной точки
 - 46:04:140701 Кадастровый квартал
 - 46:04:140701:6 Кадастровый номер земельного участка

						Проект межевания территории для линейного объекта			
						"Автомобильная дорога Нижние Борки-Нижняя Ровенка Горшечного района Курской области"			
Изм.	Кол.уч.	Лист	№ док.	Подпись	Дата	План границ земельного участка	Стадия	Лист	Листов
							П	19	22
Ген. директор	Косицкий А.И.				28.11.2016	МАСШТАБ 1:1000	ООО"Курские просторы"		
Гл. инженер	Блинов Н.Л.				28.11.2016				
Нач. партии	Ташланов А.В.				28.11.2016				
Исполнитель	Ташланов А.В.				28.11.2016				

Согласовано			Взам. инв. №		Подп. и дата		Инв. № подл.	

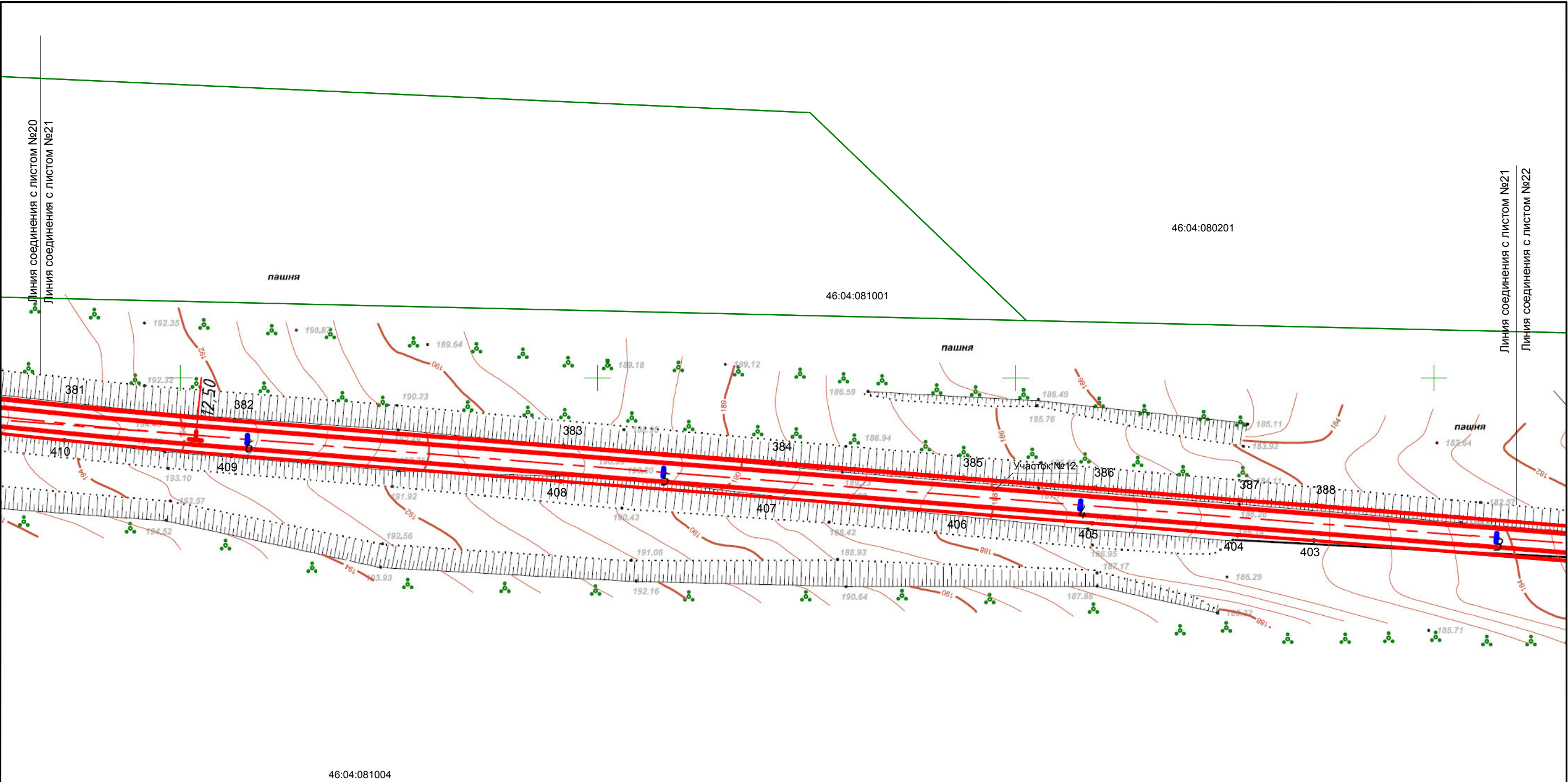


УСЛОВНЫЕ ОБОЗНАЧЕНИЯ

- Граница кадастрового квартала
- Граница ранее отмежеванных земельных участков
- Граница проектируемого земельного участка
- 1 Номер характерной точки
- 46:04:140701 Кадастровый квартал
- 46:04:140701:6 Кадастровый номер земельного участка

						Проект межевания территории для линейного объекта			
						"Автомобильная дорога Нижние Борки-Нижняя Ровенка Горшечного района Курской области"			
Изм.	Кол.уч.	Лист	№ док.	Подпись	Дата	План границ земельного участка	Стадия	Лист	Листов
							П	20	22
Ген. директор	Косицкий А.И.				28.11.2016	МАСШТАБ 1:1000	ООО"Курские просторы"		
Гл. инженер	Блинов Н.Л.				28.11.2016				
Нач. партии	Ташланов А.В.				28.11.2016				
Исполнитель	Ташланов А.В.				28.11.2016				

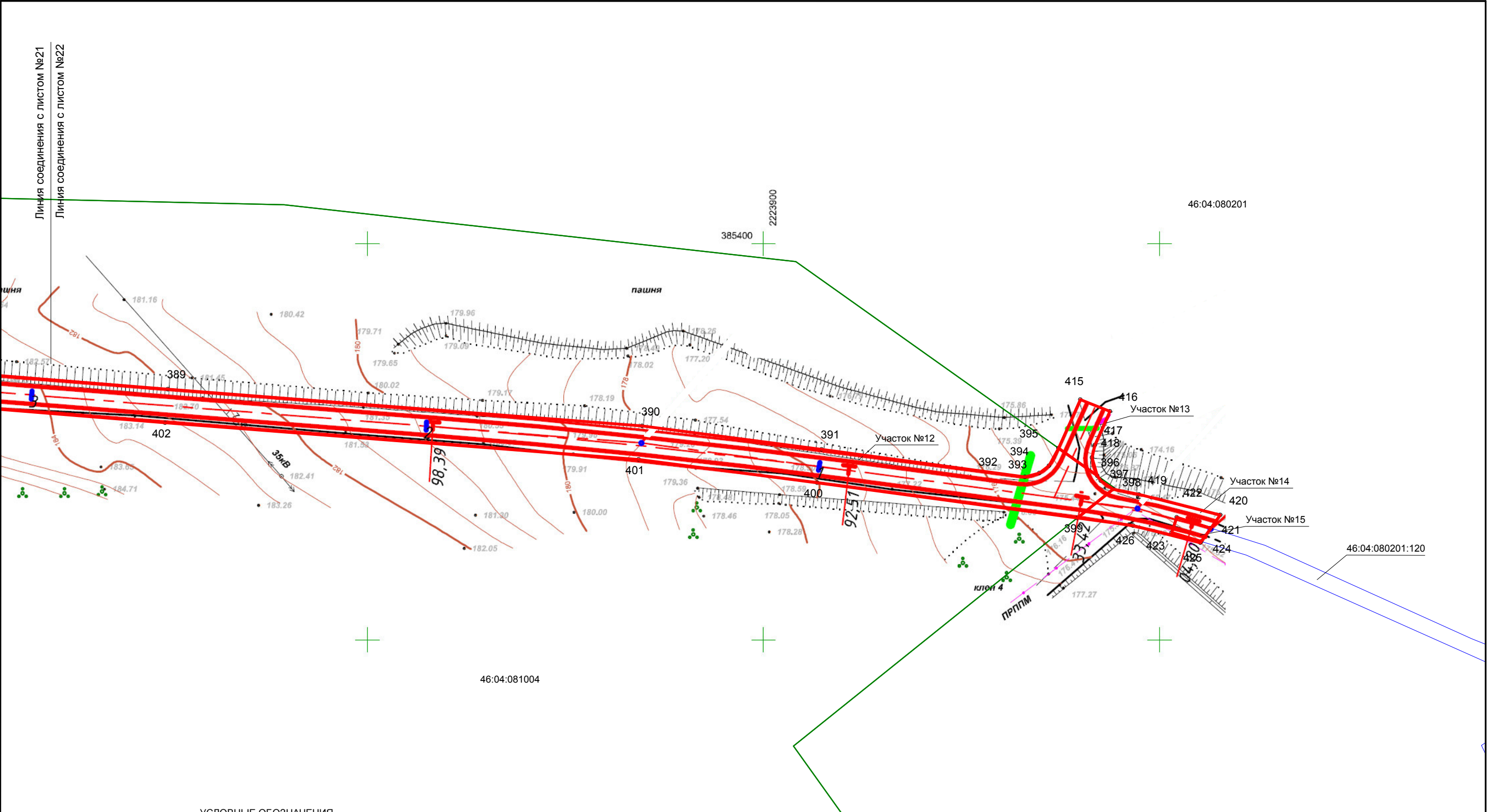
Согласовано				
Инв. № подл.	Подп. и дата			
	Взам. инв. №			



- УСЛОВНЫЕ ОБОЗНАЧЕНИЯ
- Граница кадастрового квартала
 - Граница ранее отмежеванных земельных участков
 - Граница проектируемого земельного участка
 - 1 Номер характерной точки
 - 46:04:140701 Кадастровый квартал
 - 46:04:140701:6 Кадастровый номер земельного участка

						Проект межевания территории для линейного объекта			
						"Автомобильная дорога Нижние Борки-Нижняя Ровенка Горшечного района Курской области"			
Изм.	Кол.уч.	Лист	№ док.	Подпись	Дата	План границ земельного участка	Стадия	Лист	Листов
							П	21	22
Ген. директор	Косицкий А.И.				28.11.2016	МАСШТАБ 1:1000	ООО"Курские просторы"		
Гл. инженер	Блинов Н.Л.				28.11.2016				
Нач. партии	Ташланов А.В.				28.11.2016				
Исполнитель	Ташланов А.В.				28.11.2016				

Согласовано			Взам. инв. №		
Инв. № подл.	Подп. и дата				



- УСЛОВНЫЕ ОБОЗНАЧЕНИЯ
- Граница кадастрового квартала
 - Граница ранее отмежеванных земельных участков
 - Граница проектируемого земельного участка
 - 1 Номер характерной точки
 - 46:04:140701 Кадастровый квартал
 - 46:04:140701:6 Кадастровый номер земельного участка

						Проект межевания территории для линейного объекта			
						"Автомобильная дорога Нижние Борки-Нижняя Ровенка Горшечного района Курской области"			
Изм.	Кол.уч.	Лист	№ док.	Подпись	Дата	План границ земельного участка	Стадия	Лист	Листов
							П	22	22
Ген. директор	Косицкий А.И.				28.11.2016	МАСШТАБ 1:1000	ООО"Курские просторы"		
Гл. инженер	Блинов Н.Л.				28.11.2016				
Нач. партии	Ташланов А.В.				28.11.2016				
Исполнитель	Ташланов А.В.				28.11.2016				

Федеральный информационный ресурс

(полное наименование органа кадастрового учета)

КВ.1

КАДАСТРОВАЯ ВЫПИСКА О ЗЕМЕЛЬНОМ УЧАСТКЕ

"28" ноября 2016г. № 99/2016/9988241

1	Кадастровый номер:	46:04:080201:120	2	Лист № 1	3	Всего листов: 6
4	Номер кадастрового квартала:	46:04:080201				
5	Предыдущие номера:	—	6	Дата внесения номера в государственный кадастр недвижимости: 07.08.2013		
7	—					
8	Кадастровые номера объектов капитального строительства: 46:04:080201:127					
9	Адрес (описание местоположения): Курская область, р-н Горшеченский, Нижнеборковский сельсовет, с. Нижние Борки					
10	Категория земель: Земли населённых пунктов					
11	Разрешенное использование: для обслуживания автодороги					
12	Площадь: 2655 +/- 18 кв. м					
13	Кадастровая стоимость: 64702.35 руб.					
14	Система координат: МСК-46					
15	Сведения о правах: Сведения о регистрации прав отсутствуют					
16	Особые отметки: Для данного земельного участка обеспечен доступ посредством земельного участка (земельных участков) с кадастровым номером (кадастровыми номерами) Земли общего пользования.					
17	Характер сведений государственного кадастра недвижимости (статус записи о земельном участке): Сведения об объекте недвижимости имеют статус временные. Дата истечения срока действия временного характера - 08.08.2018					
	Дополнительные сведения:					
18	18.1	Сведения о природных объектах, расположенных в пределах земельного участка: —				
	18.2	Кадастровые номера участков, образованных из земельного участка: —				
19	Сведения о кадастровых инженерах: Помошников Дмитрий Николаевич №46-10-41, ООО "Агропромизыскания"					

(наименование должности)

М.П.

(подпись)

(инициалы, фамилия)

Федеральный информационный ресурс

(полное наименование органа кадастрового учета)

КВ.1

КАДАСТРОВАЯ ВЫПИСКА О ЗЕМЕЛЬНОМ УЧАСТКЕ

"28" ноября 2016г. № 99/2016/9988240

1	Кадастровый номер:	46:04:080102:35	2	Лист № 1	3	Всего листов: 5
4	Номер кадастрового квартала:	46:04:080102				
5	Предыдущие номера:	—	6	Дата внесения номера в государственный кадастр недвижимости: 26.03.2013		
7	—					
8	Кадастровые номера объектов капитального строительства: —					
9	Адрес (описание местоположения): Курская обл., р-н Горшеченский, Нижнеборковский сельсовет					
10	Категория земель: Земли населённых пунктов					
11	Разрешенное использование: для сельскохозяйственного использования					
12	Площадь: 28000 +/- 117 кв. м					
13	Кадастровая стоимость: 93520 руб.					
14	Система координат: МСК-46					
15	Сведения о правах: Сведения о регистрации прав отсутствуют					
16	Особые отметки: Для данного земельного участка обеспечен доступ посредством земельного участка (земельных участков) с кадастровым номером (кадастровыми номерами) Земли общего пользования.					
17	Характер сведений государственного кадастра недвижимости (статус записи о земельном участке): Сведения об объекте недвижимости имеют статус учтенные					
18	Дополнительные сведения:					
	18.1	Сведения о природных объектах, расположенных в пределах земельного участка: —				
	18.2	Кадастровые номера участков, образованных из земельного участка: —				
19	Сведения о кадастровых инженерах: Помошников Дмитрий Николаевич №46-10-41, ООО "Агропромизыскания"					

(наименование должности)

М.П.

(подпись)

(инициалы, фамилия)

Федеральный информационный ресурс

(полное наименование органа кадастрового учета)

КВ.1

КАДАСТРОВАЯ ВЫПИСКА О ЗЕМЕЛЬНОМ УЧАСТКЕ

"28" ноября 2016г. № 99/2016/9988243

1	Кадастровый номер:	46:04:140701:6	2	Лист № 1	3	Всего листов: 4
4	Номер кадастрового квартала:	46:04:140701				
5	Предыдущие номера:	6	Дата внесения номера в государственный кадастр недвижимости:			
	46:04:140000:3		13.04.2015			
7	—					
8	Кадастровые номера объектов капитального строительства: —					
9	Адрес (описание местоположения): установлено относительно ориентира, расположенного в границах участка. Почтовый адрес ориентира: Курская область, р-н Горшеченский, Старороговский сельсовет, СПК "Новая Жизнь"					
10	Категория земель: Земли сельскохозяйственного назначения					
11	Разрешенное использование: для сельскохозяйственного использования					
12	Площадь: 163200 +/- 707 кв. м					
13	Кадастровая стоимость: 639744 руб.					
14	Система координат: МСК-46					
15	Сведения о правах:					
	Правообладатель	Вид права, номер и дата регистрации	Особые отметки	Документ	Адрес для связи с правообладателем	
	Жиляков Николай Яковлевич	собственность, № 46-46/005-46/005/013/2015-281/3 от 22.01.2016	—	—	Почтовый адрес и (или) адрес электронной почты, по которым осуществляется связь с правообладателем земельного участка, отсутствует	
16	Особые отметки: —					
17	Характер сведений государственного кадастра недвижимости (статус записи о земельном участке): Сведения об объекте недвижимости имеют статус учтенные					
18	Дополнительные сведения:					
	18.1	Сведения о природных объектах, расположенных в пределах земельного участка: —				
	18.2	Кадастровые номера участков, образованных из земельного участка: —				
19	Сведения о кадастровых инженерах: Помощников Дмитрий Николаевич №46-10-41					

(наименование должности)

М.П.

(подпись)

(инициалы, фамилия)